12+

Мой ПОСЕЛОК

ГАЗЕТА ГОРОДСКОГО ПОСЕЛЕНИЯ СМЫШЛЯЕВКА

СМЫШЛЯЕВКА • СТРОЙКЕРАМИКА • СПУТНИК • ЭНЕРГЕТИК

Издается с февраля 2008 г. ● 2 марта 2020 г. N11 (540)

ОФИЦИАЛЬНОЕ ОПУБЛИКОВАНИЕ

СОБРАНИЕ ПРЕДСТАВИТЕЛЕЙ
ГОРОДСКОГО ПОСЕЛЕНИЯ СМЫШЛЯЕВКА
МУНИЦИПАЛЬНОГО РАЙОНА ВОЛЖСКИЙ САМАРСКОЙ ОБЛАСТИ
РЕШЕНИЕ

от 2 марта 2020 года N279/65

О внесении изменений в Генеральный план городского поселения Смышляевка муниципального района Волжский Самарской области

В соответствии со статьей 24 Градостроительного кодекса Российской Федерации, пунктом 20 части 1 статьи 14 Федерального закона от 06.10.2003 N131-ФЗ «Об общих принципах организации местного самоуправления в Российской Федерации», с учетом заключения о результатах публичных слушаний в городском поселении Смышляевка муниципального района Волжский Самарской области по вопросу о внесении изменений в Генеральный план городского поселения Смышляевка муниципального района Волжский Самарской области от 20.01.2020, Собрание представителей городского поселения Смышляевка муниципального района Волжский Самарской области

РЕШИЛО:

1. Внести изменения в Генеральный план городского поселения Смышляевка муниципального района Волжский Самарской области, утвержденный решением Собрания представителей городского поселения Смышляевка муниципального района Волжский Самарской области N272/33 от 05.09.2013, изложив его в новой редакции согласно приложениям (далее – проект изменений в генеральный план) в следующем составе:

Положение о территориальном планировании городского поселения Смышляевка муниципального района Волжский Самарской области;

Карта границ населенных пунктов, входящих в состав городского поселения Смышляевка муниципального района Волжский Самарской области;

Карта функциональных зон городского поселения Смышляевка муниципального района Волжский Самарской области;

Карта планируемого размещения объектов местного значения городского поселения Смышляевка муниципального района Волжский Самарской области;

Карта планируемого размещения объектов инженерной инфраструктуры местного значения городского поселения Смышляевка муниципального района Волжский Самарской области;

Обязательное приложение к генеральному плану - сведения о границах населенных пунктов городского поселения Смышляевка муниципального района Волжский Самарской области.

2. Опубликовать настоящее решение, а также приложения в газете «Мой поселок» и в информационно-телекоммуникационной сети «Интернет» https://смышляевка.рф.

3. Разместить настоящее решение и проект изменений в генеральный план в Федеральной государственной системе территориального планирования (ФГИС ТП).

4. Настоящее решение вступает в силу со дня его официального опубликования.

Глава городского поселения Смышляевка
муниципального района Волжский
Самарской области **В. М. Брызгалов**

Председатель Собрания представителей
городского поселения Смышляевка
муниципального района Волжский Самарской области **С.В.Солдатов**

ПОЛОЖЕНИЕ
О ТЕРРИТОРИАЛЬНОМ ПЛАНИРОВАНИИ ГОРОДСКОГО ПОСЕЛЕНИЯ СМЫШЛЯЕВКА МУНИЦИПАЛЬНОГО РАЙОНА ВОЛЖСКИЙ САМАРСКОЙ ОБЛАСТИ

1. Общие положения

1.1. В соответствии с градостроительным законодательством Генеральный план городского поселения Смышляевка муниципального района Волжский Самарской области (далее – Генеральный план) является документом территориального планирования муниципального образования. Генеральным планом определено, исходя из совокупности социальных, экономических, экологических и иных факторов, назначение территорий городского поселения Смышляевка муниципального района Волжский Самарской области в целях обеспечения их устойчивого развития, развития инженерной, транспортной и социальной инфраструктур, обеспечения учета интересов граждан и их объединений, Российской Федерации, субъектов Российской Федерации, муниципальных образований.

1.2. Генеральный план разработан в соответствии с Конституцией Российской Федерации, Градостроительным кодексом Российской Федерации, Земельным кодексом Российской Федерации, Федеральным законом «Об общих принципах организации законодательных (представительных) и исполнительных органов государственной власти субъектов Российской Федерации», иными федеральными законами и нормативными правовыми актами Российской Федерации, законами и иными нормативными правовыми актами Самарской области, Уставом городского поселения Смышляевка муниципального района Волжский Самарской области, иными нормативными правовыми актами городского поселения Смышляевка муниципального района Волжский Самарской области.

1.3. При осуществлении территориального планирования городского поселения Смышляевка учтены интересы Российской Федерации, Самарской области, муниципального района Волжский по реализации полномочий федеральных органов государственной власти, органов государственной власти Самарской области и органов местного самоуправления муниципального района Волжский, а также необходимость создания благоприятных условий для реализации на территории Самарской области приоритетных национальных проектов, федеральных и областных целевых программ, программ развития муниципального района Волжский.

1.4. Генеральный план разработан на основе Стратегии социально-экономического развития Самарской области, одобренной постановлением Правительства Самарской области от 12.07.2017 N 441 «О Стратегии социально-экономического развития Самарской области на период до 2030 года», планов и программ комплексного социально-экономического развития муниципального района Волжский и городского поселения Смышляевка.

1.5. При подготовке Генерального плана учтены:

- программы, принятые в установленном порядке и реализуемые за счет средств федерального бюджета, бюджета Самарской области, бюджета муниципального района Волжский, бюджета городского поселения Смышляевка;

- решения органов государственной власти, органов местного самоуправления, иных главных распорядителей средств соответствующих бюджетов, предусматривающие создание на территории городского поселения Смышляевка объектов федерального значения, объектов регионального значения, объектов местного значения;

- инвестиционные программы субъектов естественных монополий, организаций коммунального комплекса;

- сведения, содержащиеся в федеральной государственной информационной системе территориального планирования;

- Схема территориального планирования Самарской области, утвержденная постановлением Правительства Самарской области от 13.12.2007 N 261;

- Схема территориального планирования муниципального района Волжский Самарской области, утвержденная решением Собрания представителей муниципального района Волжский Самарской области N731 от 13.07.2009;

- предложения заинтересованных лиц.

1.6. Генеральный план включает:

- положение о территориальном планировании городского поселения Смышляевка муниципального района Волжский Самарской области;

- карту границ населенных пунктов, входящих в состав городского поселения Смышляевка муниципального района Волжский Самарской области (М 1:25 000);

- карту функциональных зон городского поселения Смышляевка муниципального района Волжский Самарской области (М 1:25 000);

- карты планируемого размещения объектов местного значения городского поселения Смышляевка муниципального района Волжский Самарской области (М 1:10000).

1.7. Положение о территориальном планировании городского поселения Смышляевка муниципального района Волжский Самарской области включает:

- сведения о видах, назначении и наименованиях планируемых для размещения объектов местного значения городского поселения Смышляевка, их основные характеристики, их местоположение (для объектов местного значения, не являющихся линейными объектами, указываются функциональные зоны), а также характеристики зон с особыми условиями использования территорий в случае, если установление таких зон требуется в связи с размещением данных объектов;

- параметры функциональных зон, а также сведения о планируемых для размещения в них объектах федерального значения, объектах регионального значения, объектах местного значения муниципального района Волжский, объектов местного значения городского поселения Смышляевка, за исключением линейных объектов.

1.8. Карты планируемого размещения объектов местного значения городского поселения Смышляевка включают:

- карту планируемого размещения объектов местного значения городского поселения Смышляевка муниципального района Волжский Самарской области (М 1:10 000);

- карту планируемого размещения объектов инженерной инфраструктуры местного значения городского поселения Смышляевка муниципального района Волжский Самарской области (М 1:10 000).

1.9. На картах планируемого размещения объектов местного значения городского поселения Смышляевка отображены планируемые для размещения объекты местного значения – объекты капитального строительства, иные объекты, территории, которые необходимы для осуществления органами местного самоуправления городского поселения Смышляевка полномочий по вопросам местного значения городского поселения и в пределах переданных государственных полномочий в соответствии с федеральными законами, законами Самарской области, Уставом городского поселения Смышляевка и оказывают существенное влияние на социально-экономическое развитие городского поселения Смышляевка. Планируемые для размещения линейные объекты, расположенные за границами населенных пунктов городского поселения Смышляевка, отображены как на картах планируемого размещения объектов местного значения городского поселения Смышляевка муниципального района Волжский Самарской области (М 1:10 000), так и на карте функциональных зон городского поселения Смышляевка муниципального района Волжский Самарской области (М 1:25 000).

1.10. Функциональное зонирование территории отображено на картах Генерального плана в соответствии с требованиями Приказа Минэкономразвития Российской Федерации от 09.01.2018 N10 «Об утверждении требований к описанию и отображению в документах территориального планирования объектов федерального значения, объектов регионального значения, объектов местного значения и о признании утратившим силу приказа минэкономразвития России от 07.12.2016 N 793». Для определения границ функциональных зон может применяться как карта функциональных зон городского поселения Смышляевка муниципального района Волжский Самарской области (М 1:25 000), так и карты планируемого размещения объектов местного значения городского поселения Смышляевка муниципального района Волжский Самарской области (М 1:10 000).

1.11. Виды объектов местного значения городского поселения Смышляевка, отображенные на картах планируемого размещения объектов местного значения городского поселения Смышляевка, соответствуют требованиям Градостроительного кодекса Российской Федерации и части 2.1 статьи 5 Закона Самарской области от 12.07.2006 N 90-ГД «О градостроительной деятельности на территории Самарской области».

Отображение объектов на картах Генерального плана выполнено в соответствии с требованиями Приказа Минэкономразвития Российской Федерации от 09.01.2018 N10 «Об утверждении требований к описанию и отображению в документах территориального планирования объектов федерального значения, объектов регионального значения, объектов местного значения и о признании утратившим силу приказа Минэкономразвития России от 07.12.2016 N 793».

1.12. Реализация Генерального плана осуществляется путем выполнения мероприятий, которые предусмотрены программами, утверждаемыми Администрацией городского поселения Смышляевка, и реализуемыми за счет средств местного бюджета, или нормативными правовыми актами Администрации городского поселения Смышляевка, программами комплексного развития систем коммунальной инфраструктуры поселения, программами комплексного развития транспортной инфраструктуры поселения, программами комплексного развития социальной инфраструктуры поселения и (при наличии) инвестиционными программами организаций коммунального комплекса. Указанные мероприятия могут включать:

1) подготовку и утверждение документации по планировке территории в соответствии с Генеральным планом;

2) принятие в порядке, установленном законодательством Российской Федерации, решений о резервировании земель, об изъятии, в том числе путем выкупа, земельных участков для муниципальных нужд, о переводе земель или земельных участков из одной категории в другую;

3) создание объектов местного значения городского поселения Смышляевка на основании документации по планировке территории.

1.13. В случае, если программы, реализуемые за счет средств бюджета городского поселения Смышляевка, решения органов местного самоуправления городского поселения Смышляевка, иных главных распорядителей средств бюджета городского поселения Смышляевка, предусматривающие создание объектов местного значения городского поселения Смышляевка, инвестиционные программы субъектов естественных монополий, организаций коммунального комплекса, приняты до утверждения Генерального плана и предусматривают создание объектов местного значения городского поселения Смышляевка, подлежащих отображению в Генеральном плане, но не предусмотренных Генеральным планом, или в случае внесения в Генеральный план изменений в части размещения объектов местного значения такие программы и решения подлежат приведению в соответствие с Генеральным планом в двухмесячный срок соответственно с даты их утверждения, даты внесения в них изменений.

1.14. В случае если программы, реализуемые за счет средств бюджета городского поселения Смышляевка, решения органов местного самоуправления городского поселения Смышляевка, предусматривающие создание объектов местного значения городского поселения Смышляевка, инвестиционные программы субъектов естественных монополий, организаций коммунального комплекса принимаются после утверждения Генерального плана и предусматривают создание объектов местного значения городского поселения Смышляевка, подлежащих отображению в Генеральном плане, но не предусмотренных Генеральным планом, в Генеральный план в пятимесячный срок с даты утверждения таких программ и принятия таких решений вносятся соответствующие изменения.

1.15. В случае, если в Генеральный план внесены изменения, предусматривающие строительство или реконструкцию объектов коммунальной, транспортной, социальной инфраструктур, которые являются объектами местного значения и не включены в программы комплексного развития систем коммунальной инфраструктуры поселения, программы комплексного развития транспортной инфраструктуры поселения, программы комплексного развития социальной инфраструктуры поселения, данные программы подлежат приведению в соответствие с Генеральным планом в трехмесячный срок с даты внесения соответствующих изменений в Генеральный план.

1.16. Указанные в настоящем Положении характеристики планируемых для размещения объектов местного значения городского поселения Смышляевка (площадь, протяженность, количество мест и иные) являются ориентировочными и подлежат уточнению в документации по планировке территории и в проектной документации на соответствующие объекты.

1.17. Вновь построенные, прошедшие реконструкцию или капитальный ремонт объекты должны соответствовать требованиям доступности для маломобильных групп населения (в том числе инвалидов-колясочников, инвалидов по слуху и зрению).

1.18. Характеристики зон с особыми условиями использования территории планируемых объектов местного значения городского поселения Смышляевка, в случае если установление таких зон требуется в связи с размещением данных объектов, определены в соответствии с законодательством Российской Федерации, действовавшим на момент подготовки Генерального плана.

1.19. Применение отображенных на картах материалов по обоснованию Генерального плана зон с особыми условиями использования территории осуществляется с учетом положений Земельного кодекса Российской Федерации о том, что установление, изменение, прекращение существования зоны с особыми условиями использования территории осуществляются на основании решения уполномоченного органа государственной власти, органа местного самоуправления и положений статьи 26 Федерального закона от 03.08.2018 N 342-ФЗ «О внесении изменений в Градостроительный кодекс Российской Федерации и отдельные законодательные акты Российской Федерации».

Зоны с особыми условиями использования территорий, в том числе возникающие в силу закона, ограничения использования земельных участков в таких зонах считаются установленными, измененными со дня внесения сведений о зоне с особыми условиями использования территории, соответствующих изменений в сведения о такой зоне в Единый государственный реестр недвижимости.

Определенные в соответствии с требованиями законодательства в области обеспечения санитарно-эпидемиологического благополучия населения и отображенные на картах материалов по обоснованию Генерального плана ориентировочные, расчетные (предварительные) санитарно-защитные зоны применяются в порядке, установленном статьей 26 Федерального закона от 03.08.2018 N342-ФЗ «О внесении изменений в Градостроительный кодекс Российской Федерации и отдельные законодательные акты Российской Федерации».

Продолжние на стр. 2

Продолжение. Начало на стр. 1.

ОФИЦИАЛЬНОЕ ОПУБЛИКОВАНИЕ

1.20. Отображение на картах Генерального плана планируемых для размещения объектов федерального значения, объектов регионального значения, объектов местного значения муниципального района Волжский не определяет их местоположение, а осуществляется в целях определения функциональных зон их размещения.

1.21. Отображение на картах Генерального плана существующих и планируемых объектов, не являющихся объектами федерального значения, объектами регионального значения, объектами местного значения, осуществляется в информационных целях.

2. Сведения о видах, назначении и наименованиях планируемых для размещения

объектов местного значения городского поселения Смышляевка муниципального района Волжский Самарской области, их основные характеристики и местоположение

2.1. Объекты местного значения в сфере физической культуры и массового спорта

N п/п	Назначение и наименование объекта	Местоположение объекта	Вид работ, который планируется в целях размещения объекта	Срок, до которого планируется размещение объекта, г.	Основные характеристики объекта			Характеристики зон с особыми условиями использования территорий
					Площадь земельного участка, га	Площадь объекта, кв.м	Иные характеристики	
1.	Плоскостное спортивное сооружение	поселок городского типа Смышляевка, в том числе	строительство	2030				Установление зон с особыми условиями использования территорий в связи с размещением объекта не требуется
		площадка N 2.1			1,5	2400/300	теннис, баскетбол, хоккей /детский игровой комплекс	
		площадка N 2.2			1,5	2700/300	теннис, баскетбол, минифутбол/детский игровой комплекс	
		ул.Куйбышева			0,2	1800	универсальная спортивная площадка	
2.	Плоскостное спортивное сооружение	поселок Энергетик площадка 3.1	строительство	2025	0,2	600/300	теннис, баскетбол/ детский игровой комплекс	Установление зон с особыми условиями использования территорий в связи с размещением объекта не требуется
3.	Плоскостное спортивное сооружение	поселок Спутник	строительство	2025	0,2	600/600	теннис, баскетбол/ детский игровой комплекс	
4.	Плоскостное спортивное сооружение	поселок городского типа Смышляевка	реконструкция	2025	1,6	5500/1300	стадион/ универсальная спортивная площадка	
5.	Плоскостное спортивное сооружение	поселок городского типа Смышляевка ул.Народная	строительство	2020	0,2	1800	универсальная спортивная площадка	
6.	Физкультурно-спортивный комплекс	поселок городского типа Смышляевка ул. Народная	строительство	2025	1,3		с универсальным спортивным залом	Установление зон с особыми условиями использования территорий в связи с размещением объекта не требуется
		поселок городского типа Смышляевка площадка N 1.1		2025	0,6	1050	с универсальным спортивным залом	Установление зон с особыми условиями использования территорий в связи с размещением объекта не требуется В соответствии с СанПиН 2.2.1/2.1.1.1200-03 ориентировочный размер санитарно-защитной зоны объекта – 100 м
		поселок городского типа Смышляевка площадка N 1.2		2020	1,5	-	с плавательным бассейном	
		поселок городского типа Смышляевка строящийся коттеджный поселок «Дубрава»		2025	1,5	-	с плавательным бассейном и спортивными площадками (теннис, баскетбол)	
		поселок городского типа Смышляевка площадка N 1.2		2025	13	-	со стадионом с трибунами вместимостью до 500 мест и подтрибунными помещениями, теннисные корты, универсальные спортивные площадки	
		поселок городского типа Стройкерамика площадка N 1.4		2025	2	-	с крытым бассейном (площадь зеркала воды 280 кв.м)	Установление зон с особыми условиями использования территорий в связи с размещением объекта не требуется
		поселок городского типа Стройкерамика площадка N 1.4		2025	10	-	с футбольным полем и универсальными спортивными площадками	Установление зон с особыми условиями использования территорий в связи с размещением объекта не требуется
7.	Физкультурно-оздоровительный комплекс	поселок городского типа Смышляевка площадка N 1.3	строительство	2020	1	-		Установление зон с особыми условиями использования территорий в связи с размещением объекта не требуется
		поселок городского типа Смышляевка площадка N 1.1		2025	9	-	стадион с трибунами вместимостью свыше 500 мест и подтрибунными помещениями, теннисные корты, универсальные спортивные площадки	В соответствии с СанПиН 2.2.1/2.1.1.1200-03 ориентировочный размер санитарно-защитной зоны объекта – 300 м
		поселок городского типа Стройкерамика, площадка N 1.4		2033	-	-	универсальная спортивная площадка	Установление зон с особыми условиями использования территорий в связи с размещением объекта не требуется

2.2. Объекты местного значения в сфере культуры

N п/п	Назначение и наименование объекта	Местоположение объекта	Вид работ, который планируется в целях размещения объекта	Срок, до которого планируется размещение объекта, г.	Основные характеристики объекта			Характеристики зон с особыми условиями использования территорий (ЗСО)
					Площадь земельного участка, га	Площадь объекта	Иные характеристики	
1.	Дом культуры с библиотекой и дворцом бракосочетания	поселок городского типа Смышляевка на площадке N 1.2	строительство	2020	1	-	рассчитан на 1000 мест	Установление зон с особыми условиями использования территорий в связи с размещением объекта не требуется
2.	Дом культуры	поселок городского типа Смышляевка по ул. Народная	реконструкция	2025	0,6	1200	Увеличение емкости (увеличение количества клубных помещений)	
3.	Культурно-развлекательный комплекс	поселок городского типа Смышляевка строящийся коттеджный поселок «Дубрава»	строительство	2025	0,7	-	рассчитан на 130 мест	
		поселок городского типа Стройкерамика площадка N 1.4		2025	1,6	-	рассчитан на 1195 мест	

2.3. Объекты местного значения в сфере создания условий для обеспечения жителей поселения услугами бытового обслуживания

N п/п	Назначение и наименование объекта	Местоположение объекта	Вид работ, который планируется в целях размещения объекта	Срок, до которого планируется размещение объекта, г.	Основные характеристики объекта			Характеристики зон с особыми условиями использования территорий (ЗСО)
					Площадь земельного участка, га	Площадь объекта, кв.м	Иные характеристики	
1.	Комплексное предприятие коммунально-бытового обслуживания	в поселке городского типа Смышляевка на площадке N 2.1	строительство	2030	0,45	500	прачечная, химчистка, баня, рассчитано на 60 рабочих мест	В соответствии с СанПиН 2.2.1/2.1.1.1200-03 ориентировочный размер санитарно-защитной зоны объекта – 100 м
2.	Комплексное предприятие коммунально-бытового обслуживания	поселок городского типа Смышляевка, в том числе:	строительство					
		площадка N 1.2		2020	1,2	800	прачечная, химчистка, баня, рассчитано на 80 рабочих мест	
		площадка N 1.3		2020	1,2	800	прачечная, химчистка, баня, рассчитано на 80 рабочих мест	

2.4. Объекты местного значения в сфере электроснабжения

N п/п	Назначение и наименование объекта	Местоположение объекта	Вид работ, который планируется в целях размещения объекта	Срок, до которого планируется размещение объекта, г.	Основные характеристики объекта		Характеристики зон с особыми условиями использования территорий (ЗСО)
					Протяженность, км	Иные характеристики	
1.	Воздушные линии электропередачи	поселок городского типа Смышляевка, в том числе:	строительство	2033		напряжение – 10 кВ	В соответствии с Правилами установления охранных зон объектов электросетевого хозяйства и особых условий использования земельных участков, расположенных в границах таких зон, утвержденными Постановлением Правительства Российской Федерации от 24.02.2009 N 160, размер охранной зоны – 10 м по обе стороны от крайних проводов (5 м – для линий с самонесущими или изолированными проводами, размещенных в границах населенных пунктов)
		площадка N 1.1			1,9	напряжение – 10 кВ	
		площадка N 1.2			26,5	напряжение – 10 кВ	
		площадка N 1.3			13,2	напряжение – 10 кВ	
		площадка N 1.5			4,4	напряжение – 10 кВ	
		поселок городского типа Стройкерамика площадка N 1.4			29,3	напряжение – 10 кВ	
2.	Воздушные линии электропередачи	поселок городского типа Смышляевка, в том числе:	строительство	2033			
		площадка N 2.1			2,7	напряжение – 10 кВ	
		площадка N 2.2			0,8	напряжение – 10 кВ	
3.	Кабельные линии электропередачи	поселок городского типа Смышляевка, в том числе:	строительство	2033			В соответствии с Правилами установления охранных зон объектов электросетевого хозяйства и особых условий использования земельных участков, расположенных в границах таких зон, утвержденными Постановлением Правительства Российской Федерации от 24.02.2009 N 160, размер охранной зоны – 1 м по обе стороны линии электропередачи от крайних кабелей (при прохождении кабельных линий напряжением до 1 киловольта в городах под тротуарами - на 0,6 метра в сторону зданий и сооружений и на 1 метр в сторону проезжей части улицы)
		площадка N 1.1			9,0	напряжение – 10 кВ	
		площадка N 1.2			12,0	напряжение – 10 кВ	
		площадка N 1.3			5,6	напряжение – 110 кВ	
		площадка N 1.7			5,1	напряжение – 10 кВ	
		поселок городского типа Стройкерамика площадка N 1.4			6	напряжение – 10 кВ	
4.	Кабельные линии электропередачи	поселок городского типа Смышляевка, в том числе:	строительство	2033			
		площадка N 2.1			3,3	напряжение – 10 кВ	
		площадка N 2.2			3,3	напряжение – 10 кВ	

Продолжение на стр. 3

Продолжение. Начало на стр. 1-2.

ОФИЦИАЛЬНОЕ ОПУБЛИКОВАНИЕ

5.	Комплектные трансформаторные подстанции	поселок городского типа Смышляевка, в том числе:	строительство	2033		-	В соответствии с СанПиН 2.2.1/2.1.1.1200-03 размер санитарно-защитной зоны устанавливается в зависимости от типа (открытые, закрытые), мощности на основании расчетов физического воздействия на атмосферный воздух, а также результатов натурных измерений
		площадка N 1.1			-	10 шт.	
		площадка N 1.2			-	32 шт.	
		площадка N 1.3			-	26 шт.	
		площадка N 1.8			-	1 шт.	
		площадка N 1.6			-	16 шт.	
		площадка N 1.7			-	2 шт.	
		поселок городского типа Стройкерамика площадка N 1.4			-	16 шт.	
6.	Комплектные трансформаторные подстанции	поселок городского типа Смышляевка, в том числе:	строительство	2033			
		площадка N 2.1			-	11 шт.	
		площадка N 2.2			-	10 шт.	
		площадка N 2.3			-	2 шт.	
7.	Подстанции	поселок городского типа Смышляевка, в том числе:	строительство	2033	-	напряжение – 220 кВ	
		площадка N 1.2					
		западнее площадки N 1.3					

2.5. Объекты местного значения в сфере водоснабжения

N п/п	Назначение и наименование объекта	Местоположение объекта	Вид работ, который планируется в целях размещения объекта	Срок, до которого планируется размещение объекта, г.	Основные характеристики объекта		Характеристики зон с особыми условиями использования территорий (ЗСО)
					Протяженность, км	Иные характеристики	
1.	Сети водопровода	поселок городского типа Смышляевка, в том числе:	строительство	2033	10.8	-	В соответствии с СанПиН 2.1.4.1110-02 ширину санитарно-защитной полосы следует принимать по обе стороны от крайних линий водопровода: при отсутствии грунтовых вод - не менее 10 м при диаметре водоводов до 1000 мм и не менее 20 м при диаметре водоводов более 1000 мм; при наличии грунтовых вод - не менее 50 м вне зависимости от диаметра водоводов.
		площадка N 1.1			определяется на стадии рабочего проектирования	-	
		площадка N 1.2			1,0	-	
		площадка N 1.3			0,5	-	
		площадка N 1.5			1,6	-	
		поселок городского типа Стройкерамика площадка N 1.4			18,3	-	
2.	Сети водопровода	поселок городского типа Смышляевка, в том числе:	строительство	2033	44,3	-	
		площадка N 2.1			5	-	
		площадка N 2.2			6	-	
		площадка N 2.3			0.7	-	
		ул. Озерная			0,5	-	
		ул. Охотничья			0,5	-	
		ул. Аэродромная			1,6	-	
3.	Водозабор	поселок городского типа Смышляевка, в том числе:	строительство				В соответствии с СанПиН 2.1.4.1110-02 радиус 1-ого пояса ЗСО от 30 до 50 м в зависимости от защищенности подземных вод. Размеры 2-ого и 3-его поясов ЗСО определяются на основании гидрогеологических расчетов
		площадка N 1.7		2033	1,0	12 м3/сут артезианская скважина	
		южнее за границей площадки N 1.8		2033	0,5	50 м3/сут артезианская скважина	

2.6. Объекты местного значения в сфере водоотведения

N п/п	Назначение и наименование объекта	Местоположение объекта	Вид работ, который планируется в целях размещения объекта	Срок, до которого планируется размещение объекта, г.	Основные характеристики объекта		Характеристики зон с особыми условиями использования территорий (ЗСО)
					Протяженность, км	Иные характеристики	
1.	Канализационные очистные сооружения дождевых стоков и сети ливневой канализации	поселок городского типа Смышляевка, на площадке N1.1	строительство	2033	5,1	-	В соответствии с СанПиН 2.2.1/2.1.1.1200-03 ориентировочный размер санитарно-защитной зоны объекта зависит от мощности канализационных очистных сооружений, определяемой на стадии рабочего проектирования
2.	Канализационные очистные сооружения дождевых стоков и сети ливневой канализации	поселок городского типа Смышляевка, южнее площадки N1.3	строительство	2033	5,2	-	
3.	Канализационные сети	поселок городского типа Стройкерамика площадка N 1.4	строительство	2033	18,3		Установление зон с особыми условиями использования территорий в связи с размещением объекта не требуется
		поселок городского типа Смышляевка площадка N 1.1, 1.2, 1.3,1.5			12	-	
		поселок городского типа Смышляевка площадка N 1.6			определяется на стадии рабочего проектирования	-	
		поселок городского типа Смышляевка площадка N 1.7			определяется на стадии рабочего проектирования	-	
		поселок городского типа Смышляевка площадка N 1.8			определяется на стадии рабочего проектирования	-	
4.	Канализационные сети	поселок Спутник					
	строительство	2033	1,6	-			

2.7. Объекты местного значения в сфере газоснабжения

N п/п	Назначение и наименование объекта	Местоположение объекта	Вид работ, который планируется в целях размещения объекта	Срок, до которого планируется размещение объекта, г.	Основные характеристики объекта		Характеристики зон с особыми условиями использования территорий (ЗСО)
					Протяженность, км	Иные характеристики	
1.	Сети газоснабжения	поселок городского типа Смышляевка, площадки N 1.1 - N 1.3, 2.1	строительство	2033	67,6	-	Правилами охраны газораспределительных сетей, утвержденными Постановлением Правительства Российской Федерации от 20.11.2000 N 878, вдоль трасс наружных газопроводов охранные зоны устанавливаются в виде территории, ограниченной условными линиями, проходящими на расстоянии 2 метров с каждой стороны газопровода; вдоль трасс подземных газопроводов из полиэтиленовых труб при использовании медного провода для обозначения трассы газопровода - в виде территории, ограниченной условными линиями, проходящими на расстоянии 3 метров от газопровода со стороны провода и 2 метров - с противоположной стороны
		поселок городского типа Стройкерамика, площадка N 1.4.					
2.	Газорегуляторные пункты	поселок городского типа Смышляевка, в том числе:	строительство	2025			В соответствии с Правилами охраны газораспределительных сетей, утвержденными Постановлением Правительства Российской Федерации от 20.11.2000 N 878, охранная зона устанавливается в виде территории, ограниченной замкнутой линией, проведенной на расстоянии 10 метров от границ объекта
		площадка N 1.1			-	4 шт.	
		площадка N 1.2			-	5 шт.	
		площадка N 1.3			-	2 шт.	
		площадка N 1.6			-	1 шт.	
		поселок городского типа Стройкерамика площадка N 1.4			-	9 шт.	

2.8. Объекты местного значения в сфере транспортной инфраструктуры

N п/п	Назначение и наименование объекта	Местоположение объекта	Вид работ, который планируется в целях размещения объекта	Срок, до которого планируется размещение объекта, г.	Основные характеристики объекта		Характеристики зон с особыми условиями использования территорий (ЗСО)
					Протяженность, км	Иные характеристики	
1.	Остановка автобуса	поселок городского типа Смышляевка, в том числе:	строительство	2033			Установление зон с особыми условиями использования территорий в связи с размещением объекта не требуется
		площадка N1.1			-	2 шт.	
		площадка N1.2			-	5 шт.	
		площадка N1.3			-	5 шт.	
		западнее площадки N1.5			-	4 шт.	
		южнее площадки N1.5			--	4 шт.	
		южнее площадки N1.3			-	4 шт.	
		поселок городского типа Стройкерамика площадка N1.4			-	7 шт.	
2.	Мосты	поселок городского типа Смышляевка, в том числе:	строительство	2033			Установление зон с особыми условиями использования территорий в связи с размещением объекта не требуется
		площадка N1.5				Грузоподъемность ≤60 тонн	
		на автомагистрали «Центральная» южнее площадки N2				Грузоподъемность ≤60 тонн	
3.	Улицы и автомобильные дороги местного значения	поселок городского типа Смышляевка, в том числе:	строительство	2033			Установление зон с особыми условиями использования территорий в связи с размещением объекта не требуется
		площадка N1.1			18,0	площадь асфальтового покрытия – 108,0 тыс.кв.м	
		площадка N1.2			28,7	площадь асфальтового покрытия – 172,2 тыс.кв.м	
		площадка N1.3			16,6	площадь асфальтового покрытия – 99,6 тыс.кв.м	
		южнее площадки N1.1			7,5	площадь асфальтового покрытия – 45,0 тыс.кв.м	
		площадка N1.5			25,8	площадь асфальтового покрытия – 154,80 тыс.кв.м	
		юго-западнее площадки N 1.5			16,8	площадь асфальтового покрытия – 100,8 тыс.кв.м	
		поселок городского типа Стройкерамика площадка N1.4			67,9	площадь асфальтового покрытия – 407,4 тыс.кв.м	

Продолжение на стр. 4

Продолжение. Начало на стр. 1-3.

ОФИЦИАЛЬНОЕ ОПУБЛИКОВАНИЕ

4.	Транспортные развязки	на пересечении автомагистрали «Центральная» с планируемой автодорогой общего пользования «п.г.т. Стройкерамика – М5-подход к г. Самара»	строительство	2030	-	развязка в двух уровнях	Установление зон с особыми условиями использования территорий в связи с размещением объекта не требуется
		на пересечении автомагистрали «Центральная» с планируемой автодорогой общего пользования «п.г.т. Стройкерамика – г. Самара»			-	развязка в двух уровнях	
		в районе пересечения р. Падовка с автодорогой общего пользования «Самара - Бугуруслан»				развязка в двух уровнях	

2.9. Объекты местного значения в сфере организации ритуальных услуг и содержания мест захоронения

N п/п	Назначение и наименование объекта	Местоположение объекта	Вид работ, который планируется в целях размещения объекта	Срок, до которого планируется размещение объекта, г.	Основные характеристики объекта			Характеристики зон с особыми условиями использования территорий (ЗСО)
					Площадь земельного участка	Площадь объекта, га	Иные характеристики	
1.	Кладбище	поселок городского типа Смышляевка южнее площадки N 1.1	строительство	2025	2	2	-	В соответствии с СанПиН 2.2.1/2.1.1.1200-03 ориентировочный размер санитарно-защитной зоны объекта составляет 100 м

3. Параметры функциональных зон, а также сведения о планируемых для размещения в них объектах регионального значения, объектах местного значения муниципального района Волжский, объектах местного значения городского поселения Смышляевка, за исключением линейных объектов

Вид зоны	Площадь, га	Коэффициент застройки	Коэффициент плотности застройки	Плотность населения, чел./га
Жилые зоны	2 432,9	0,2	0,4	25
	объекты местного значения муниципального района:			
	- общеобразовательное учреждение (начального общего, основного общего, среднего (полного) общего образования) в поселке городского типа Смышляевка на площадке N 1.1; - общеобразовательное учреждение (начального общего, основного общего, среднего (полного) общего образования) в поселке городского типа Смышляевка на площадке N 1.2; - общеобразовательное учреждение (начального общего, основного общего, среднего (полного) общего образования) в поселке городского типа Смышляевка на площадке N 1.2; - общеобразовательное учреждение (начального общего, основного общего, среднего (полного) общего образования) в поселке городского типа Смышляевка на площадке N 1.3; - общеобразовательное учреждение (начального общего, основного общего, среднего (полного) общего образования) в поселке городского типа Стройкерамика на площадке N 1.4; - общеобразовательное учреждение (начального общего, основного общего, среднего (полного) общего образования) в поселке городского типа Стройкерамика на площадке N 1.4; - общеобразовательное учреждение (начального общего, основного общего, среднего (полного) общего образования) в поселке городского типа Смышляевка на площадке N 2.1; - общеобразовательный комплекс (общеобразовательное учреждение начального общего и дошкольное общеобразовательное учреждение) в поселке Энергетик на площадке N 3.1; - дошкольное общеобразовательное учреждение в поселке городского типа Смышляевка на площадке N 2.1; - дошкольное общеобразовательное учреждение в поселке городского типа Смышляевка по ул.Комсомольская; - дошкольное общеобразовательное учреждение в поселке городского типа Смышляевка по ул. Первомайская, 25 (реконструкция); - дошкольное общеобразовательное учреждение в поселке городского типа Смышляевка по ул. Первомайская, 33 (реконструкция); - дошкольное общеобразовательное учреждение в поселке городского типа Смышляевка на площадке N1.1; - дошкольное общеобразовательное учреждение в поселке городского типа Смышляевка на площадке N1.1; - дошкольное общеобразовательное учреждение в поселке городского типа Смышляевка на площадке N1.2; - дошкольное общеобразовательное учреждение в поселке городского типа Смышляевка на площадке N1.2; - дошкольное общеобразовательное учреждение в поселке городского типа Смышляевка на площадке N1.2; - дошкольное общеобразовательное учреждение в поселке городского типа Смышляевка на площадке N1.3; - дошкольное общеобразовательное учреждение в поселке городского типа Смышляевка на площадке N1.3; - дошкольное общеобразовательное учреждение в поселке городского типа Смышляевка на площадке N1.3; - дошкольное общеобразовательное учреждение в поселке городского типа Стройкерамика на площадке N1.4; - дошкольное общеобразовательное учреждение в поселке городского типа Стройкерамика на площадке N1.4; - дошкольное общеобразовательное учреждение в поселке городского типа Стройкерамика на площадке N1.4; - дошкольное общеобразовательное учреждение в поселке городского типа Стройкерамика на площадке N1.4; - дошкольное общеобразовательное учреждение в поселке городского типа Смышляевка по ул. Народная;			
	объекты местного значения городского поселения:			
	- остановка автобуса в поселке городского типа Смышляевка южнее площадки N 1.5; - остановка автобуса в поселке городского типа Стройкерамика на площадке N 1.4; - остановка автобуса в поселке городского типа Смышляевка на площадке N 1.3; - остановка автобуса в поселке городского типа Смышляевка на площадке N 1.1; - остановка автобуса в поселке городского типа Смышляевка на площадке N 1.2; - плоскостное спортивное сооружение в поселке городского типа Смышляевка на площадке N 2.1; - плоскостное спортивное сооружение в поселке городского типа Смышляевка на площадке N 2.2; - плоскостное спортивное сооружение в поселке городского типа Смышляевка по ул.Куйбышева; - плоскостное спортивное сооружение в поселке Энергетик на площадке N 3.1; - плоскостное спортивное сооружение в поселке городского типа Смышляевка по ул.Народная; - плоскостное спортивное сооружение в поселке Спутник; - комплектные трансформаторные подстанции в поселке городского типа Стройкерамика на площадке N 1.4; - комплектные трансформаторные подстанции в поселке городского типа Смышляевка на площадке N1.7; - комплектные трансформаторные подстанции в поселке городского типа Смышляевка на площадке N 1.3; - комплектные трансформаторные подстанции в поселке городского типа Смышляевка на площадке N 1.1; - газорегуляторный пункт в поселке городского типа Смышляевка на площадке N 1.6; - газорегуляторный пункт в поселке городского типа Смышляевка на площадке N 1.3; - газорегуляторные пункты в поселке городского типа Смышляевка на площадке N 1.2; - газорегуляторные пункты в поселке городского типа Смышляевка на площадке N 1.1.			

Развитие жилой зоны до 2033 года в поселке городского типа Смышляевка планируется на следующих площадках:
на площадке N 2.1 общей площадью территории – 262 га, расположенной в юго-западной части поселка (планируется размещение 1310 участков под индивидуальное жилищное строительство, ориентировочная общая площадь жилищного фонда – 196 500 кв.м, расчетная численность населения – 4585 человек);
на площадке N 2.2 общей площадью территории – 243,8 га, расположенной в южной части поселка (планируется размещение 1219 участков под индивидуальное жилищное строительство, ориентировочная общая площадь жилищного фонда – 182 850 кв.м, расчетная численность населения – 4266,5 человека);
на площадке N 2.3 общей площадью территории – 3,5 га, расположенной северо-западнее поселка (планируется размещение 3 четырехэтажных двухсекционных жилых дома и 1 трехсекционный четырехэтажный дом, ориентировочная общая площадь жилищного фонда – 18 300 кв.м, расчетная численность населения – 732 человека);
на площадке N 1.1 общей площадью территории – 166 га, расположенной в восточной части поселка (ориентировочная общая площадь жилищного фонда – 309 200 кв.м, расчетная численность населения – 11 990 человека);
на площадке N 1.2 общей площадью территории – 217 га, расположенной в севернее площадки N 1 в восточной части поселка (ориентировочная общая площадь жилищного фонда – 457 800 кв.м, расчетная численность населения – 17 270 человека);
на площадке N 1.3 общей площадью территории – 137, 8 га, расположенной в западной части поселка (ориентировочная общая площадь жилищного фонда – 269 434 кв.м, расчетная численность населения – 10 007 человек);
на площадке N 1.5 общей площадью территории – 29 га, расположенной в центральной части поселка (ориентировочная общая площадь жилищного фонда – 19 500 кв.м, расчетная численность населения – 600 человек);
на площадке N 1.6 общей площадью территории – 597, 7 га, расположенной в южной части поселка вдоль побережья реки Самара (планируется размещение 1653 участков под индивидуальное жилищное строительство, ориентировочная общая площадь жилищного фонда – 247 950 кв.м, расчетная численность населения – 5 786 человека);
на площадке N 1.7 общей площадью территории – 12,1 га, расположенной в восточной части городского поселения Смышляевка (планируется размещение 55 участков под индивидуальное жилищное строительство, ориентировочная общая площадь жилищного фонда – 8 250 кв.м, расчетная численность населения – 193 человека);
на площадке N 1.8 общей площадью территории – 3,5 га, расположенной в северной части городского поселения Смышляевка на ул. Лесная (планируется размещение 12 участков под индивидуальное жилищное строительство, ориентировочная общая площадь жилищного фонда – 1 800 кв.м, расчетная численность населения – 42 человека).
Развитие жилой зоны до 2033 года в поселке городского типа Стройкерамика планируется на следующих площадках:
на площадке N 1.4 общей площадью территории – 499,4 га, расположенной севернее площадки N 3 в западной части поселка (ориентировочная общая площадь жилищного фонда – 519 366 кв.м, расчетная численность населения – 15 990 человек);

Общественно-деловые зоны	70,9	-	-	-
	объекты регионального значения: - поликлиника в поселке городского типа Смышляевка на площадке N 1.1; - поликлиника в поселке городского типа Смышляевка на площадке N 1.2; - поликлиника в поселке городского типа Смышляевка на площадке N 1.3; - больничный комплекс в поселке городского типа Смышляевка на площадке N 1.2; - больничный комплекс в поселке городского типа Смышляевка на площадке N 1.3; - больничный комплекс в поселке городского типа Стройкерамика на площадке N 1.4; - станция скорой медицинской помощи на 3 машины в поселке городского типа Смышляевка на площадке N 1.2; - станция скорой медицинской помощи на 3 машины в поселке городского типа Стройкерамика на площадке N 1.4; объекты местного значения муниципального района: - культурно-спортивный комплекс в поселке городского типа Смышляевка северо-восточнее улиц Первомайская и Пионерская; объекты местного значения городского поселения: - физкультурно-спортивный комплекс со спортивным залом в поселке городского типа Смышляевка по ул. Народная; - физкультурно-спортивный комплекс в поселке городского типа Смышляевка на площадке N 1.1; - физкультурно-спортивный комплекс с плавательным бассейном в поселке городского типа Смышляевка на площадке N 1.2; - физкультурно-оздоровительный комплекс в поселке городского типа Смышляевка на площадке N 1.3; - физкультурно-спортивный комплекс с плавательным бассейном и спортивными площадками (теннис, баскетбол) в поселке городского типа Смышляевка в строящемся коттеджном поселке «Дубрава»; - культурно-развлекательный комплекс в поселке городского типа Смышляевка в строящемся коттеджном поселке «Дубрава»; - комплексное предприятие коммунально-бытового обслуживания с размещением в нем прачечной, химчистки, бани в поселке городского типа Смышляевка на площадке N 1.2; - комплексное предприятие коммунально-бытового обслуживания с размещением в нем прачечной, химчистки, бани в поселке городского типа Смышляевка на площадке N 1.3; - комплексное предприятие коммунально-бытового обслуживания с размещением в нем прачечной, химчистки, бани в поселке городского типа Смышляевка на площадке N 2.1; - дом культуры в поселке городского типа Смышляевка по ул. Народной (реконструкция); - дом культуры с библиотекой и дворцом бракосочетания в поселке городского типа Смышляевка на площадке N 1.2; - культурно-развлекательный комплекс в поселке городского типа Стройкерамика на площадке N 1.4; - остановка автобуса в поселке городского типа Смышляевка южнее площадки N 1.5; - остановка автобуса в поселке городского типа Смышляевка на площадке N 1.3; - комплектные трансформаторные подстанции в поселке городского типа Стройкерамика на площадке N 1.4; - комплектные трансформаторные подстанции в поселке городского типа Смышляевка на площадке N 1.3; - комплектные трансформаторные подстанции в поселке городского типа Смышляевка на площадке N 1.1; - газорегуляторные пункты в поселке городского типа Смышляевка на площадке N 1.2; - газорегуляторные пункты в поселке городского типа Стройкерамика на площадке N 1.4.			
Производственная зона	1 126,2	-	-	-
	объекты регионального значения: - пожарное депо в поселке городского типа Смышляевка а на площадке N 1.2; - пожарное депо в поселке городского типа Стройкерамика на площадке N 1.4; объекты местного значения городского поселения: - комплектные трансформаторные подстанции в поселке городского типа Стройкерамика на площадке N 1.4; - подстанция 220 кВ в поселке городского типа Смышляевка западнее площадки N 1.3; - подстанция 220 кВ в поселке городского типа Смышляевка на площадке N 1.2; - очистные сооружения в поселке городского типа Смышляевка на площадке N 1.1; - остановки автобуса в поселке городского типа Смышляевка южнее площадки N 1.3; - остановки автобуса в поселке городского типа Смышляевка западнее площадки N 1.5; - остановки автобуса в поселке городского типа Смышляевка на площадке N 1.3.			
Производственные зоны, зоны инженерной и транспортной инфраструктур	275,9	-	-	-
	объекты регионального значения: - пожарное депо на 4 машины в поселке городского типа Смышляевка на площадке N 1.2; - пожарное депо на 5 машин в поселке городского типа Стройкерамика на площадке N 1.4; объекты местного значения городского поселения: - комплектные трансформаторные подстанции в поселке городского типа Смышляевка на площадке N 1.2; - остановки автобуса в поселке городского типа Смышляевка на площадке N 1.2; - мост в поселке городского типа Смышляевка на автомагистрали «Центральная» южнее площадки N 1.2.			
Зоны сельскохозяйственного использования	128,6	-	-	-
	объекты местного значения городского поселения: - остановка автобуса в поселке городского типа Смышляевка южнее площадки N 1.5; - водозабор в поселке городского типа Смышляевка на площадке N 1.7.			
Зоны рекреационного назначения	408,6	-	-	-
	объекты местного значения городского поселения: - плоскостное спортивное сооружение в поселке городского типа Смышляевка (реконструкция); - физкультурно-оздоровительный комплекс со стадионом, спортивными площадками и теннисными кортами в поселке городского типа Смышляевка на площадке N 1.1; - физкультурно-спортивный комплекс со стадионом, спортивными площадками и теннисными кортами в поселке городского типа Смышляевка на площадке N 1.2; - физкультурно-спортивный комплекс с бассейном в поселке городского типа Стройкерамика на площадке N1.4; - физкультурно-спортивный комплекс с футбольным полем и теннисными кортами в поселке городского типа Стройкерамика на площадке N 1.4; - комплектные трансформаторные подстанции в поселке городского типа Стройкерамика на площадке N 1.4; - комплектная трансформаторная подстанция в поселке городского типа Смышляевка западнее границы площадки N 2.3; - газорегуляторные пункты в поселке городского типа Смышляевка на площадке N 1.1; - газорегуляторные пункты в поселке городского типа Смышляевка на площадке N 1.3; - водозабор в поселке городского типа Смышляевка южнее площадки N 1.8.			
Зоны специального назначения	26,0	-	-	-
	объекты местного значения городского поселения: - кладбище в поселке городского типа Смышляевка южнее площадки N 1.1.			
Зона лесов		-	-	-

Продолжние на стр. 5

Продолжение. Начало на стр. 1-4.

ОФИЦИАЛЬНОЕ ОПУБЛИКОВАНИЕ

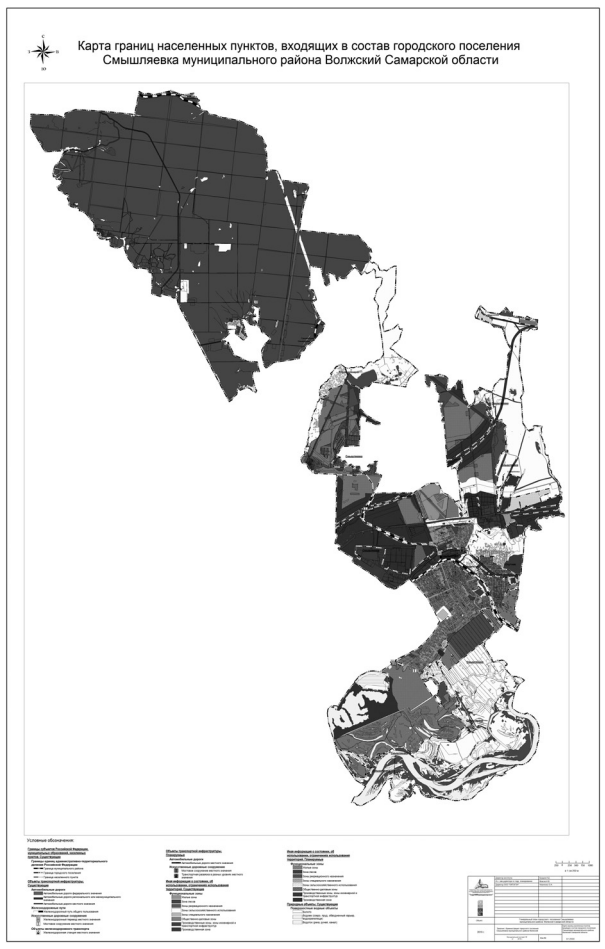

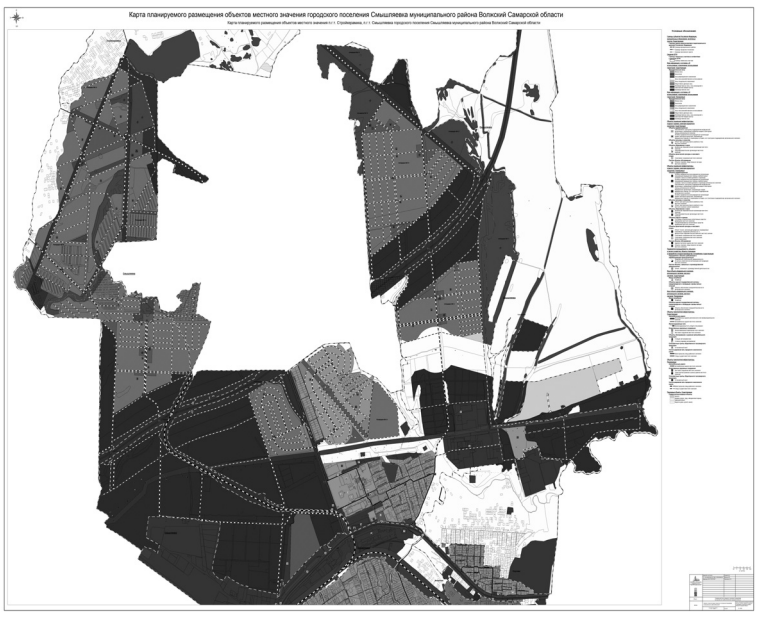

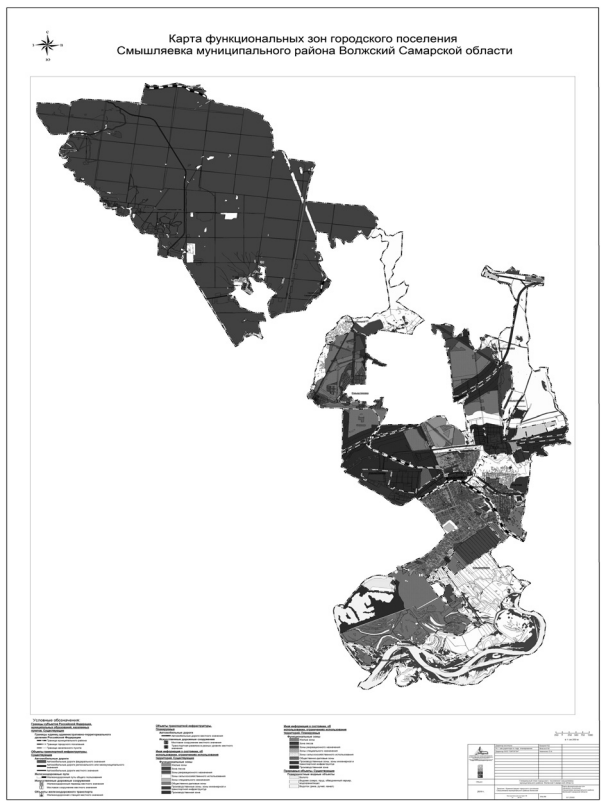

Приложение N1
к приказу Минэкономразвития России
от 23.11.2018 г. N650

ФОРМА
графического описания местоположения границ населенных пунктов,
территориальных зон, особо охраняемых природных территорий,
зон с особыми условиями использования территорий

ОПИСАНИЕ МЕСТОПОЛОЖЕНИЯ ГРАНИЦ [1]

поселок Спутник

(наименование объекта местоположение границ, которого описано (далее - объект)

Раздел 1

Сведения об объекте		
N		
п/п	Характеристики объекта	Описание характеристик
1.	Местоположение объекта [2]	Самарская область, Волжский район, городское поселение Смышляевка, поселок Спутник
2.	Площадь объекта +/- величина погрешности определения площади (Р +/- Дельта Р) [3]	871454±327 м²
3.	Иные характеристики объекта [4]	

Раздел 2

Сведения о местоположении границ объекта [5]					
1.Система координат МСК-63					
2. Сведения о характерных точках границ объекта					
Обозначение характерных точек границ	Координаты, м		Метод определения координат характерной точки [6]	Средняя квадратическая погрешность положения характерной точки (Mt), м	Описание обозначения точки на местности (при наличии) [7]
	X	Y			
1	395670.58	1391625.34	Картометрический метод	0.1	-
2	395660.1	1391613.32	Картометрический метод	0.1	-
3	395655.32	1391606.08	Картометрический метод	0.1	-
4	395646.69	1391591.9	Картометрический метод	0.1	-
5	395634.51	1391569.42	Картометрический метод	0.1	-
6	395623.1	1391552.78	Картометрический метод	0.1	-
7	395617.7	1391546.71	Картометрический метод	0.1	-
8	395612.45	1391540.8	Картометрический метод	0.1	-
9	395611.09	1391543.8	Картометрический метод	0.1	-
10	395610.19	1391545.8	Картометрический метод	0.1	-
11	395609.6	1391547.1	Картометрический метод	0.1	-
12	395607.54	1391551.7	Картометрический метод	0.1	-
13	395605.72	1391555.71	Картометрический метод	0.1	-
14	395597.42	1391572.61	Картометрический метод	0.1	-
15	395588.63	1391589.37	Картометрический метод	0.1	-
16	395570.73	1391623.3	Картометрический метод	0.1	-
17	395510.18	1391747.89	Картометрический метод	0.1	-
18	395507.85	1391749.86	Картометрический метод	0.1	-
19	395316.78	1391911.81	Картометрический метод	0.1	-
20	395245.84	1391991.85	Картометрический метод	0.1	-
21	395172.68	1392044.08	Картометрический метод	0.1	-
22	395172.76	1392092.15	Картометрический метод	0.1	-
23	395166.6	1392100.26	Картометрический метод	0.1	-
24	395147.9	1392125.36	Картометрический метод	0.1	-
25	395131.31	1392147.24	Картометрический метод	0.1	-
26	395100.3	1392187.73	Картометрический метод	0.1	-
27	395092.07	1392191.08	Картометрический метод	0.1	-
28	395068.03	1392189	Картометрический метод	0.1	-
29	395063.36	1392192.64	Картометрический метод	0.1	-
30	394920.42	1392382.66	Картометрический метод	0.1	-
31	394919.66	1392388.72	Картометрический метод	0.1	-
32	394923.72	1392449.34	Картометрический метод	0.1	-
33	394925.52	1392476.32	Картометрический метод	0.1	-
34	394925.64	1392478.66	Картометрический метод	0.1	-
35	394926.15	1392485.13	Картометрический метод	0.1	-
36	394926.45	1392486.92	Картометрический метод	0.1	-
37	394903.95	1392490.65	Картометрический метод	0.1	-
38	394901.1	1392502.66	Картометрический метод	0.1	-
39	394900.61	1392491.21	Картометрический метод	0.1	-
40	394895.69	1392492.02	Картометрический метод	0.1	-
41	394896.35	1392510.74	Картометрический метод	0.1	-
42	394902.58	1392555.8	Картометрический метод	0.1	-
43	394904.66	1392567.58	Картометрический метод	0.1	-
44	394908.24	1392575.56	Картометрический метод	0.1	-
45	394914.69	1392582.9	Картометрический метод	0.1	-
46	394917.54	1392583.26	Картометрический метод	0.1	-
47	394927.92	1392595.96	Картометрический метод	0.1	-
48	394933.34	1392595.96	Картометрический метод	0.1	-
49	394933.44	1392599.92	Картометрический метод	0.1	-
50	394953.96	1392598.68	Картометрический метод	0.1	-
51	394954.52	1392598.73	Картометрический метод	0.1	-
52	394953.96	1392600.62	Картометрический метод	0.1	-
53	394969.5	1392600.62	Картометрический метод	0.1	-
54	394974.3	1392600.57	Картометрический метод	0.1	-
55	394971.96	1392609.12	Картометрический метод	0.1	-
56	394969.7	1392617.46	Картометрический метод	0.1	-
57	394968.71	1392616.53	Картометрический метод	0.1	-
58	394967.29	1392617.95	Картометрический метод	0.1	-
59	394968.71	1392619.36	Картометрический метод	0.1	-
60	394969.33	1392618.78	Картометрический метод	0.1	-
61	394932.56	1392753.78	Картометрический метод	0.1	-
62	394923.84	1392754.44	Картометрический метод	0.1	-
63	394915.1	1392754.28	Картометрический метод	0.1	-

Продолжение на стр. 6

Продолжение. Начало на стр. 1-5.

ОФИЦИАЛЬНОЕ ОПУБЛИКОВАНИЕ

64	394918.23	1392777.27	Картометрический метод	0.1	-
65	394911.91	1392811.39	Картометрический метод	0.1	-
66	394910.8	1392827.72	Картометрический метод	0.1	-
67	394907.55	1392878.75	Картометрический метод	0.1	-
68	394907.44	1392880.31	Картометрический метод	0.1	-
69	394910.83	1392934.5	Картометрический метод	0.1	-
70	394911.72	1392962.02	Картометрический метод	0.1	-
71	394911.86	1392966.17	Картометрический метод	0.1	-
72	394913.66	1393021.21	Картометрический метод	0.1	-
73	394907.77	1393021.28	Картометрический метод	0.1	-
74	394903.83	1393020.58	Картометрический метод	0.1	-
75	394900.93	1393020.49	Картометрический метод	0.1	-
76	394888.14	1393020.09	Картометрический метод	0.1	-
77	394868.39	1393019.82	Картометрический метод	0.1	-
78	394848.63	1393019.57	Картометрический метод	0.1	-
79	394830.91	1393019.78	Картометрический метод	0.1	-
80	394808.61	1393019.86	Картометрический метод	0.1	-
81	394790.3	1393020.08	Картометрический метод	0.1	-
82	394789.8	1393058.06	Картометрический метод	0.1	-
83	394808.42	1393057.7	Картометрический метод	0.1	-
84	394825.95	1393057.75	Картометрический метод	0.1	-
85	394831.04	1393057.76	Картометрический метод	0.1	-
86	394843.8	1393057.72	Картометрический метод	0.1	-
87	394848.94	1393057.81	Картометрический метод	0.1	-
88	394861.4	1393058.02	Картометрический метод	0.1	-
89	394860.36	1393091.25	Картометрический метод	0.1	-
90	394903.36	1393091.93	Картометрический метод	0.1	-
91	394908.64	1393090.01	Картометрический метод	0.1	-
92	394917.95	1393089.77	Картометрический метод	0.1	-
93	394918.34	1393095.71	Картометрический метод	0.1	-
94	394907.69	1393097.3	Картометрический метод	0.1	-
95	394901.72	1393098.18	Картометрический метод	0.1	-
96	394901.74	1393098.52	Картометрический метод	0.1	-
97	394903.9	1393122.43	Картометрический метод	0.1	-
98	394904.12	1393149.58	Картометрический метод	0.1	-
99	394905.64	1393154.82	Картометрический метод	0.1	-
100	394905.85	1393172.74	Картометрический метод	0.1	-
101	394905.91	1393198.02	Картометрический метод	0.1	-
102	394905.91	1393200.12	Картометрический метод	0.1	-
103	394904.28	1393205.53	Картометрический метод	0.1	-
104	394882.48	1393209.24	Картометрический метод	0.1	-
105	394882.52	1393213.59	Картометрический метод	0.1	-
106	394665.1	1393228.72	Картометрический метод	0.1	-
107	394634.04	1393234.34	Картометрический метод	0.1	-
108	394638.14	1393262.53	Картометрический метод	0.1	-
109	394634.95	1393262.92	Картометрический метод	0.1	-
110	394635.94	1393292.91	Картометрический метод	0.1	-
111	394639.84	1393351.26	Картометрический метод	0.1	-
112	394635.16	1393351.67	Картометрический метод	0.1	-
113	394690.87	1393598.43	Картометрический метод	0.1	-
114	394753.16	1393605.19	Картометрический метод	0.1	-
115	394784.68	1393600.73	Картометрический метод	0.1	-
116	394954.26	1393598.72	Картометрический метод	0.1	-
117	394964.29	1393598.76	Картометрический метод	0.1	-
118	394964.73	1393607.27	Картометрический метод	0.1	-
119	394966.19	1393631.87	Картометрический метод	0.1	-
120	394973.93	1393633.14	Картометрический метод	0.1	-
121	394974.8	1393633.29	Картометрический метод	0.1	-
122	394976.5	1393633.57	Картометрический метод	0.1	-
123	394996.49	1393636.88	Картометрический метод	0.1	-
124	395011.75	1393639.41	Картометрический метод	0.1	-
125	395015.81	1393640.08	Картометрический метод	0.1	-
126	395016.05	1393640.12	Картометрический метод	0.1	-
127	395020.11	1393640.79	Картометрический метод	0.1	-
128	395023.65	1393641.37	Картометрический метод	0.1	-
129	395022.76	1393629.46	Картометрический метод	0.1	-
130	395020.13	1393613.94	Картометрический метод	0.1	-
131	395021.4	1393610.66	Картометрический метод	0.1	-
132	395021.41	1393608.3	Картометрический метод	0.1	-
133	395019.8	1393605.37	Картометрический метод	0.1	-
134	395019.54	1393599.01	Картометрический метод	0.1	-
135	395024.53	1393599.03	Картометрический метод	0.1	-
136	395018.54	1393446.19	Картометрический метод	0.1	-
137	395018.19	1393437.12	Картометрический метод	0.1	-
138	395017.76	1393425.92	Картометрический метод	0.1	-
139	395057.32	1393404.94	Картометрический метод	0.1	-
140	395065.35	1393400.68	Картометрический метод	0.1	-
141	395090.26	1393342.67	Картометрический метод	0.1	-
142	395102.12	1393317.11	Картометрический метод	0.1	-
143	395113.05	1393282.47	Картометрический метод	0.1	-
144	395162.71	1393219.4	Картометрический метод	0.1	-
145	395171.92	1393152.83	Картометрический метод	0.1	-
146	395186.1	1393081.63	Картометрический метод	0.1	-
147	395203.51	1393014.59	Картометрический метод	0.1	-
148	395209.84	1392990.23	Картометрический метод	0.1	-
149	395214.66	1392983.53	Картометрический метод	0.1	-
150	395215.76	1392940.26	Картометрический метод	0.1	-
151	395216.82	1392914.32	Картометрический метод	0.1	-
152	395217.17	1392912.73	Картометрический метод	0.1	-
153	395217.92	1392886.66	Картометрический метод	0.1	-
154	395327.17	1392890.03	Картометрический метод	0.1	-
155	395341.18	1392890.12	Картометрический метод	0.1	-
156	395371.96	1392896.81	Картометрический метод	0.1	-
157	395375.13	1392823.32	Картометрический метод	0.1	-
158	395360.39	1392823.22	Картометрический метод	0.1	-
159	395361.08	1392789.16	Картометрический метод	0.1	-
160	395361.92	1392759.03	Картометрический метод	0.1	-
161	395365.02	1392753.67	Картометрический метод	0.1	-
162	395366.16	1392736.2	Картометрический метод	0.1	-
163	395368.35	1392732.85	Картометрический метод	0.1	-
164	395375.48	1392732.57	Картометрический метод	0.1	-
165	395375.72	1392723.83	Картометрический метод	0.1	-
166	395376.06	1392705.87	Картометрический метод	0.1	-
167	395373.8	1392701.61	Картометрический метод	0.1	-
168	395374.42	1392677.44	Картометрический метод	0.1	-
169	395374.7	1392657.64	Картометрический метод	0.1	-
170	395374.57	1392634.98	Картометрический метод	0.1	-
171	395381.18	1392635.2	Картометрический метод	0.1	-
172	395396	1392634.59	Картометрический метод	0.1	-
173	395396	1392635.7	Картометрический метод	0.1	-
174	395417.33	1392636.4	Картометрический метод	0.1	-
175	395417.34	1392635.64	Картометрический метод	0.1	-
176	395437.33	1392636.15	Картометрический метод	0.1	-
177	395437.34	1392636.02	Картометрический метод	0.1	-
178	395457.71	1392636.48	Картометрический метод	0.1	-
179	395457.69	1392637.74	Картометрический метод	0.1	-
180	395494.26	1392638.96	Картометрический метод	0.1	-
181	395494.26	1392638.75	Картометрический метод	0.1	-
182	395514.34	1392639.4	Картометрический метод	0.1	-
183	395514.34	1392639.26	Картометрический метод	0.1	-
184	395534.38	1392640.17	Картометрический метод	0.1	-
185	395542.01	1392640.55	Картометрический метод	0.1	-
186	395583.17	1392641.92	Картометрический метод	0.1	-
187	395594.8	1392641.97	Картометрический метод	0.1	-
188	395594.8	1392642.31	Картометрический метод	0.1	-
189	395641.76	1392643.87	Картометрический метод	0.1	-
190	395642.3	1392597.67	Картометрический метод	0.1	-
191	395642.47	1392582.07	Картометрический метод	0.1	-
192	395644.02	1392446.33	Картометрический метод	0.1	-
193	395643.46	1392446.33	Картометрический метод	0.1	-
194	395643.02	1392424.38	Картометрический метод	0.1	-
195	395643.36	1392415.72	Картометрический метод	0.1	-
196	395643.74	1392414.88	Картометрический метод	0.1	-
197	395642.42	1392414.84	Картометрический метод	0.1	-
198	395642.68	1392407.97	Картометрический метод	0.1	-
199	395644.52	1392408	Картометрический метод	0.1	-
200	395646.68	1392307.09	Картометрический метод	0.1	-
201	395648.92	1392205.89	Картометрический метод	0.1	-
202	395648.94	1392203.72	Картометрический метод	0.1	-
203	395648.34	1392203.73	Картометрический метод	0.1	-
204	395648.4	1392198.12	Картометрический метод	0.1	-
205	395649	1392198.12	Картометрический метод	0.1	-
206	395649	1392197.42	Картометрический метод	0.1	-
207	395648.48	1392197.39	Картометрический метод	0.1	-
208	395647.94	1392171.04	Картометрический метод	0.1	-
209	395649.1	1392167.42	Картометрический метод	0.1	-
210	395642.14	1392167.36	Картометрический метод	0.1	-
211	395639.33	1392133.76	Картометрический метод	0.1	-
212	395649.62	1392133.74	Картометрический метод	0.1	-
213	395649.7	1392126.69	Картометрический метод	0.1	-
214	395648.92	1392126.68	Картометрический метод	0.1	-
215	395649.49	1392095.46	Картометрический метод	0.1	-
216	395650	1392095.45	Картометрический метод	0.1	-
217	395650.4	1392054.55	Картометрический метод	0.1	-
218	395647.64	1391991.19	Картометрический метод	0.1	-
219	395644.04	1391974.28	Картометрический метод	0.1	-
220	395613.54	1391960.16	Картометрический метод	0.1	-
221	395614.96	1391941.27	Картометрический метод	0.1	-
222	395608.42	1391936.6	Картометрический метод	0.1	-
223	395605.16	1391934.27	Картометрический метод	0.1	-
224	395602.9	1391932.65	Картометрический метод	0.1	-
225	395591.39	1391924.43	Картометрический метод	0.1	-
226	395685.5	1391821.45	Картометрический метод	0.1	-
227	395696.72	1391809.16	Картометрический метод	0.1	-
228	395698.34	1391807.4	Картометрический метод	0.1	-
229	395749.89	1391745.72	Картометрический метод	0.1	-
230	395750.32	1391745.2	Картометрический метод	0.1	-
231	395751.2	1391744.16	Картометрический метод	0.1	-
232	395762.94	1391730.12	Картометрический метод	0.1	-
233	395759.49	1391726.72	Картометрический метод	0.1	-
234	395754.97	1391722.25	Картометрический метод	0.1	-
235	395741.92	1391710.17	Картометрический метод	0.1	-
236	395730.25	1391698.78	Картометрический метод	0.1	-
237	395728.88	1391697.32	Картометрический метод	0.1	-
238	395724.11	1391692.27	Картометрический метод	0.1	-
239	395719.66	1391688.71	Картометрический метод	0.1	-
240	395715.67	1391684.86	Картометрический метод	0.1	-
241	395703.4	1391662.92	Картометрический метод	0.1	-
242	395691.08	1391650.29	Картометрический метод	0.1	-
243	395684.14	1391641.05	Картометрический метод	0.1	-
1	395670.58	1391625.34	Картометрический метод	0.1	-

3. Сведения о характерных точках части (частей) границы объекта [8]

Обозначение характерных точек части границы	Координаты, м		Метод определения координат характерной точки	Средняя квадратическая погрешность положения характерной точки (Mt), м	Описание обозначения точки на местности (при наличии)
	X	Y			
1	2	3	4		5
Часть N -					
			-	-	-

Раздел 3

Сведения о местоположении измененных (уточненных) границ объекта							
1.Система координат –							
2. Сведения о характерных точках границ объекта							
Обозначение характерных точек границ	Существующие координаты, м		Измененные (уточненные) координаты, м		Метод определения координат характерной точки	Средняя квадратическая погрешность положения характерной точки (Mt), м	Описание обозначения точки на местности (при наличии)
	X	Y	X	Y			
1	2	3	4	5	6	7	8
–							
					-	-	-

Продолжение на стр. 7

Продолжение. Начало на стр. 1-6.

ОФИЦИАЛЬНОЕ ОПУБЛИКОВАНИЕ

3. Сведения о характерных точках части (частей) границы объекта							
Обозначение характерных точек границ	Существующие координаты, м		Измененные (уточненные) координаты, м		Метод определения координат характерной точки	Средняя квадратичес-кая погрешность положения характерной точки (Mt), м	Описание обозначения точки на местности (при наличии)
	X	Y	X	Y			
1	2	3	4	5	6	7	8
Часть N -							
					-	-	-

Раздел 4

План границ объекта[9]

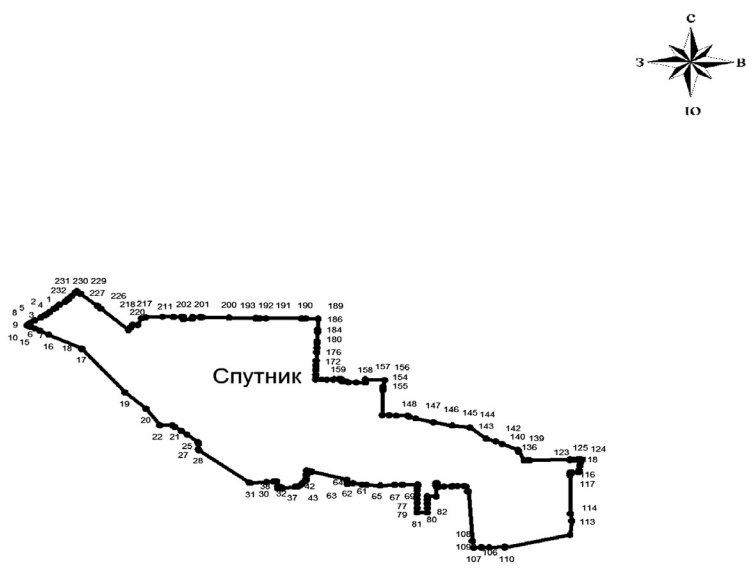

Масштаб 1:18500

Используемые условные знаки и обозначения:

Граница населенного пункта

Поворотная точка

Подпись точки

Подпись _____ Дата «___» _____ 20___ г.

Место для оттиска печати лица, составившего описание местоположения границ объекта

[1] Графическое описание местоположения границ населенных пунктов, территориальных зон, особо охраняемых природных территорий и зон с особыми условиями использования территории (далее - Описание местоположения границ) составляется по результатам работ по определению координат характерных точек границ населенных пунктов, территориальных зон, особо охраняемых природных территорий и зон с особыми условиями использования территории либо части (частей) таких границ.

Описание местоположения границ составляется с использованием сведений Единого государственного реестра недвижимости, Единой электронной картографической основы, картографического материала, материалов дистанционного зондирования (далее - картографическая основа), а также по данным измерений, полученных на местности.

[2] В строке «Местоположение объекта» раздела «Сведения об объекте» приводится описание расположения объекта с указанием наименования субъекта Российской Федерации, муниципального образования, населенного пункта.

[3] В строке «Площадь объекта +/- величина погрешности определения площади (Р +/- Дельта Р)» раздела «Сведения об объекте» указываются площадь объекта и предельно допустимая погрешность определения такой площади, если определение площади объекта предусмотрено соответствующим договором подряда, заключаемым между заказчиком и исполнителем работ по определению местоположения объекта.

Площадь объекта указывается в квадратных метрах с округлением до 1 кв. метра.

[4] В строке «Иные характеристики объекта» раздела «Сведения об объекте» указываются иные характеристики объекта (при необходимости).

[5] В разделе «Сведения о местоположении границ объекта» указываются:

система координат, используемая для ведения Единого государственного реестра недвижимости, в том числе номера соответствующих зон картографической проекции;

сведения о характерных точках границ объекта;

сведения о характерных точках части (частей) границы объекта.

Для обозначения характерных точек границ объекта используются арабские цифры. Для всех характерных точек границ объекта работ либо частей таких границ применяется сквозная нумерация.

Список характерных точек границ объекта в реквизитах «Сведения о характерных точках границ объекта» и «Сведения о характерных точках части (частей) границы объекта» должен завершаться номером начальной точки в случае, если такие границы представлены в виде замкнутого контура.

Реквизит «Сведения о характерных точках части (частей) границы объекта» заполняется в случае подготовки описания местоположения части (частей) границы объекта и (или) местоположения границ частей объекта, если законодательством Российской Федерации допускается описание местоположения границы в виде отдельных ее участков или описание границ частей объекта, в том числе в отношении территорий (подзон). В этом случае реквизит «Сведения о характерных точках границ объекта» не заполняется.

В реквизите «Сведения о характерных точках части (частей) границы объекта» границы частей объектов представляются в виде замкнутого контура.

Значения координат характерных точек границ объекта приводятся в метрах с округлением до 0,01 метра в указанной системе координат.

[6] В зависимости от примененных при выполнении работ методов определения координат характерных точек границ объекта в графе «Метод определения координат характерной точки» реквизита «Сведения о характерных точках границ объекта» указываются:

геодезический метод (метод триангуляции, полигонометрии, трилатерации, метод прямых, обратных или комбинированных засечек и иные геодезические методы);

метод спутниковых геодезических измерений (определений);

фотограмметрический метод;

картометрический метод.

[7] Графа «Описание обозначения точки на местности (при наличии)» реквизита «Сведения о характерных точках границ объекта» заполняется в случае, если характерная точка обозначена на местности специальным информационным знаком. В остальных случаях в графе проставляется прочерк.

[8] Требования к заполнению раздела «Сведения о местоположении измененных (уточненных) границ объекта» аналогичны требованиям к заполнению раздела «Сведения о местоположении границ объекта».

Раздел «Сведения о местоположении измененных (уточненных) границ объекта» заполняется в случае, если сведения о местоположении изменяемых (уточняемых) границ объекта были внесены в Единый государственный реестр недвижимости.

[9] План границ объекта оформляется в масштабе, обеспечивающем читаемость местоположения границ объекта, с отображением характерных точек границ объекта, читаемых в таком масштабе.

План границ объекта оформляется в виде, совмещенном с картографической основой.

На плане границ объекта отображаются:

границы объекта (читаемые в выбранном масштабе характерные точки и части границ);

установленные границы административно-территориальных образований;

границы природных объектов и (или) объектов искусственного происхождения (если местоположение отдельных частей границ объекта определено через местоположение указанных объектов);

необходимые обозначения;

используемые условные знаки;

выбранный масштаб.

Приложение N1
к приказу Минэкономразвития России
от 23.11.2018 г. N650

ФОРМА
графического описания местоположения границ населенных пунктов,
территориальных зон, особо охраняемых природных территорий,
зон с особыми условиями использования территорий

ОПИСАНИЕ МЕСТОПОЛОЖЕНИЯ ГРАНИЦ [1]

поселок Энергетик

(наименование объекта местоположение границ, которого описано(далее - объект)

Раздел 1

Сведения об объекте		
N п/п	Характеристики объекта	Описание характеристик
1	2	3
1.	Местоположение объекта [2]	Самарская область, Волжский район, городское поселение Смышляевка, поселок Энергетик
2.	Площадь объекта +/- величина погрешности определения площади (Р +/- Дельта Р) [3]	1466553±424м²
3.	Иные характеристики объекта [4]	

Раздел 2

Сведения о местоположении границ объекта [5]					
1.Система координат МСК-63					
2. Сведения о характерных точках границ объекта					
Обозначение характерных точек границ	Координаты, м		Метод определения координат характерной точки [6]	Средняя квадратическая погрешность положения характерной точки (Mt), м	Описание обозначения точки на местности (при наличии) [7]
	X	Y			
–					
1	395112.59	1392039.11	Картометрический метод	0.1	-
2	395110.81	1392039.73	Картометрический метод	0.1	-
3	394994.44	1392064.01	Картометрический метод	0.1	-
4	394961.69	1392066.79	Картометрический метод	0.1	-
5	394960.53	1392066.67	Картометрический метод	0.1	-
6	394914.88	1392133.05	Картометрический метод	0.1	-
7	394885.83	1392114.16	Картометрический метод	0.1	-
8	394857.98	1392148.73	Картометрический метод	0.1	-
9	394831.58	1392181.48	Картометрический метод	0.1	-
10	394796.16	1392218.36	Картометрический метод	0.1	-
11	394760.38	1392255.59	Картометрический метод	0.1	-
12	394712.44	1392303.04	Картометрический метод	0.1	-
13	394677.56	1392332.6	Картометрический метод	0.1	-
14	394631.56	1392367.94	Картометрический метод	0.1	-
15	394571.5	1392410.1	Картометрический метод	0.1	-
16	394498.36	1392450.29	Картометрический метод	0.1	-
17	394385.94	1392500.96	Картометрический метод	0.1	-
18	394380.18	1392503.56	Картометрический метод	0.1	-
19	394344.73	1392517.76	Картометрический метод	0.1	-
20	394299.74	1392535.77	Картометрический метод	0.1	-
21	394199.28	1392575.98	Картометрический метод	0.1	-
22	394135.26	1392601.61	Картометрический метод	0.1	-
23	394078.92	1392624.16	Картометрический метод	0.1	-
24	393960.66	1392672.42	Картометрический метод	0.1	-
25	393953.91	1392680.34	Картометрический метод	0.1	-
26	393859.49	1392723.63	Картометрический метод	0.1	-
27	393726.67	1392782.4	Картометрический метод	0.1	-
28	393725.23	1392797.14	Картометрический метод	0.1	-
29	393724.56	1392804.1	Картометрический метод	0.1	-
30	393705.66	1392806.08	Картометрический метод	0.1	-
31	393693.96	1392811.44	Картометрический метод	0.1	-
32	393668.34	1392822.95	Картометрический метод	0.1	-
33	393660.35	1392850.19	Картометрический метод	0.1	-
34	393629.57	1392857.89	Картометрический метод	0.1	-
35	393629.19	1392867.02	Картометрический метод	0.1	-
36	393601.58	1392871.89	Картометрический метод	0.1	-
37	393599.96	1392885.96	Картометрический метод	0.1	-
38	393562.07	1392885.96	Картометрический метод	0.1	-
39	393564.77	1392911.94	Картометрический метод	0.1	-
40	393501.05	1392917.74	Картометрический метод	0.1	-
41	393455.26	1392956.15	Картометрический метод	0.1	-
42	393422.23	1392992.95	Картометрический метод	0.1	-
43	393396.25	1393028.13	Картометрический метод	0.1	-
44	393383.26	1393056	Картометрический метод	0.1	-
45	393390.3	1393093.89	Картометрический метод	0.1	-
46	393340.11	1393102.78	Картометрический метод	0.1	-
47	393332.89	1393117.16	Картометрический метод	0.1	-
48	393328.26	1393143.14	Картометрический метод	0.1	-
49	393295.78	1393196.17	Картометрический метод	0.1	-
50	393224.46	1393300.54	Картометрический метод	0.1	-
51	393186.03	1393355.21	Картометрический метод	0.1	-
52	393165.26	1393396.39	Картометрический метод	0.1	-
53	393146.02	1393435.46	Картометрический метод	0.1	-
54	393092.73	1393538.59	Картометрический метод	0.1	-
55	393117.37	1393544.09	Картометрический метод	0.1	-
56	393137.28	1393548.53	Картометрический метод	0.1	-
57	393195.47	1393561.52	Картометрический метод	0.1	-
58	393207.81	1393534.47	Картометрический метод	0.1	-
59	393271.11	1393546.85	Картометрический метод	0.1	-
60	393328.08	1393558	Картометрический метод	0.1	-
61	393297.75	1393616.12	Картометрический метод	0.1	-
62	393337.54	1393625.32	Картометрический метод	0.1	-
63	393322.93	1393653.47	Картометрический метод	0.1	-
64	393364.47	1393663.85	Картометрический метод	0.1	-
65	393449.28	1393530.44	Картометрический метод	0.1	-
66	393548.88	1393513.68	Картометрический метод	0.1	-
67	393596.12	1393514.8	Картометрический метод	0.1	-
68	393661.37	1393515.64	Картометрический метод	0.1	-
69	393708.05	1393480.94	Картометрический метод	0.1	-
70	393782.57	1393462.25	Картометрический метод	0.1	-
71	393818.09	1393467.24	Картометрический метод	0.1	-
72	393864.29	1393492.81	Картометрический метод	0.1	-
73	393909.42	1393506.33	Картометрический метод	0.1	-

Продолжение на стр. 8

Продолжение. Начало на стр. 1-7.

ОФИЦИАЛЬНОЕ ОПУБЛИКОВАНИЕ

74	393953.51	1393514.1	Картометрический метод	0.1	-
75	394000.72	1393524.5	Картометрический метод	0.1	-
76	394042.47	1393535.96	Картометрический метод	0.1	-
77	394072.44	1393541.86	Картометрический метод	0.1	-
78	394113.37	1393553.35	Картометрический метод	0.1	-
79	394134.94	1393562.62	Картометрический метод	0.1	-
80	394219.08	1393580.83	Картометрический метод	0.1	-
81	394266.52	1393590.12	Картометрический метод	0.1	-
82	394333.64	1393601.15	Картометрический метод	0.1	-
83	394425	1393616.2	Картометрический метод	0.1	-
84	394449.75	1393599.61	Картометрический метод	0.1	-
85	394440.11	1393597.58	Картометрический метод	0.1	-
86	394438.55	1393581.97	Картометрический метод	0.1	-
87	394456.53	1393531.33	Картометрический метод	0.1	-
88	394462	1393493.04	Картометрический метод	0.1	-
89	394465.91	1393466.71	Картометрический метод	0.1	-
90	394465.13	1393440.92	Картометрический метод	0.1	-
91	394460.44	1393409.67	Картометрический метод	0.1	-
92	394454.96	1393377.63	Картометрический метод	0.1	-
93	394439.34	1393330.75	Картометрический метод	0.1	-
94	394430.73	1393300.28	Картометрический метод	0.1	-
95	394419.02	1393272.93	Картометрический метод	0.1	-
96	394406.5	1393247.93	Картометрический метод	0.1	-
97	394393.22	1393222.93	Картометрический метод	0.1	-
98	394373.84	1393197.47	Картометрический метод	0.1	-
99	394365.24	1393184.96	Картометрический метод	0.1	-
100	394341.79	1393171.68	Картометрический метод	0.1	-
101	394316	1393153.71	Картометрический метод	0.1	-
102	394290.99	1393134.17	Картометрический метод	0.1	-
103	394265.21	1393117.77	Картометрический метод	0.1	-
104	394248.52	1393110.22	Картометрический метод	0.1	-
105	394240.98	1393106.82	Картометрический метод	0.1	-
106	394238.26	1393098.17	Картометрический метод	0.1	-
107	394240.54	1393090.6	Картометрический метод	0.1	-
108	394246.59	1393085.3	Картометрический метод	0.1	-
109	394253.04	1393083.79	Картометрический метод	0.1	-
110	394273.23	1393094.95	Картометрический метод	0.1	-
111	394280.64	1393098.5	Картометрический метод	0.1	-
112	394288.27	1393102.16	Картометрический метод	0.1	-
113	394303.95	1393109.06	Картометрический метод	0.1	-
114	394315.88	1393116.89	Картометрический метод	0.1	-
115	394326.85	1393128.81	Картометрический метод	0.1	-
116	394332.81	1393133.2	Картометрический метод	0.1	-
117	394341.5	1393138.53	Картометрический метод	0.1	-
118	394354.67	1393149.19	Картометрический метод	0.1	-
119	394366.59	1393155.78	Картометрический метод	0.1	-
120	394379.45	1393160.17	Картометрический метод	0.1	-
121	394389.99	1393167.57	Картометрический метод	0.1	-
122	394400.65	1393179.17	Картометрический метод	0.1	-
123	394410.38	1393186.38	Картометрический метод	0.1	-
124	394421.67	1393190.77	Картометрический метод	0.1	-
125	394443	1393201.74	Картометрический метод	0.1	-
126	394459.93	1393220.56	Картометрический метод	0.1	-
127	394469.51	1393240.89	Картометрический метод	0.1	-
128	394469.51	1393248.7	Картометрический метод	0.1	-
129	394465.59	1393252.61	Картометрический метод	0.1	-
130	394451.53	1393241.67	Картометрический метод	0.1	-
131	394440.59	1393227.61	Картометрический метод	0.1	-
132	394426.51	1393219.79	Картометрический метод	0.1	-
133	394416.36	1393212.76	Картометрический метод	0.1	-
134	394397.6	1393205.74	Картометрический метод	0.1	-
135	394395.25	1393210.42	Картометрический метод	0.1	-
136	394403.86	1393218.23	Картометрический метод	0.1	-
137	394420.26	1393230.73	Картометрический метод	0.1	-
138	394431.98	1393247.14	Картометрический метод	0.1	-
139	394442.15	1393269.02	Картометрический метод	0.1	-
140	394451.54	1393285.43	Картометрический метод	0.1	-
141	394461.7	1393313.56	Картометрический метод	0.1	-
142	394471.86	1393337.79	Картометрический метод	0.1	-
143	394478.88	1393358.64	Картометрический метод	0.1	-
144	394489.84	1393383.65	Картометрический метод	0.1	-
145	394512.5	1393420.37	Картометрический метод	0.1	-
146	394526.56	1393450.84	Картометрический метод	0.1	-
147	394540.62	1393475.85	Картометрический метод	0.1	-
148	394542.98	1393492.25	Картометрический метод	0.1	-
149	394552.35	1393507.1	Картометрический метод	0.1	-
150	394559.39	1393529.76	Картометрический метод	0.1	-
151	394563.4	1393553.88	Картометрический метод	0.1	-
152	394564.07	1393557.89	Картометрический метод	0.1	-
153	394569.54	1393580.55	Картометрический метод	0.1	-
154	394570.23	1393582.33	Картометрический метод	0.1	-
155	394612.61	1393589.06	Картометрический метод	0.1	-
156	394690.77	1393598	Картометрический метод	0.1	-
157	394635.16	1393351.67	Картометрический метод	0.1	-
158	394639.84	1393351.26	Картометрический метод	0.1	-
159	394635.94	1393292.91	Картометрический метод	0.1	-
160	394634.95	1393262.92	Картометрический метод	0.1	-
161	394638.14	1393262.53	Картометрический метод	0.1	-
162	394634.04	1393234.34	Картометрический метод	0.1	-
163	394665.1	1393228.72	Картометрический метод	0.1	-
164	394882.52	1393213.59	Картометрический метод	0.1	-
165	394882.48	1393209.24	Картометрический метод	0.1	-
166	394904.28	1393205.53	Картометрический метод	0.1	-
167	394905.91	1393200.12	Картометрический метод	0.1	-
168	394905.91	1393198.02	Картометрический метод	0.1	-
169	394905.85	1393172.74	Картометрический метод	0.1	-
170	394905.64	1393154.82	Картометрический метод	0.1	-
171	394904.12	1393149.58	Картометрический метод	0.1	-
172	394903.9	1393122.43	Картометрический метод	0.1	-
173	394901.74	1393098.52	Картометрический метод	0.1	-
174	394901.72	1393098.18	Картометрический метод	0.1	-
175	394907.69	1393097.3	Картометрический метод	0.1	-
176	394918.34	1393095.71	Картометрический метод	0.1	-
177	394917.95	1393089.77	Картометрический метод	0.1	-
178	394908.64	1393090.01	Картометрический метод	0.1	-
179	394903.36	1393091.93	Картометрический метод	0.1	-
180	394860.36	1393091.25	Картометрический метод	0.1	-
181	394861.4	1393058.02	Картометрический метод	0.1	-
182	394848.94	1393057.81	Картометрический метод	0.1	-
183	394843.8	1393057.72	Картометрический метод	0.1	-
184	394831.04	1393057.76	Картометрический метод	0.1	-
185	394825.95	1393057.75	Картометрический метод	0.1	-
186	394808.42	1393057.7	Картометрический метод	0.1	-
187	394789.8	1393058.06	Картометрический метод	0.1	-
188	394790.3	1393020.08	Картометрический метод	0.1	-
189	394808.61	1393019.86	Картометрический метод	0.1	-
190	394830.91	1393019.78	Картометрический метод	0.1	-
191	394848.63	1393019.57	Картометрический метод	0.1	-
192	394868.39	1393019.82	Картометрический метод	0.1	-
193	394888.14	1393020.09	Картометрический метод	0.1	-
194	394900.93	1393020.49	Картометрический метод	0.1	-
195	394903.83	1393020.58	Картометрический метод	0.1	-
196	394907.77	1393021.28	Картометрический метод	0.1	-
197	394913.66	1393021.21	Картометрический метод	0.1	-
198	394911.86	1392966.17	Картометрический метод	0.1	-
199	394911.72	1392962.02	Картометрический метод	0.1	-
200	394910.83	1392934.5	Картометрический метод	0.1	-
201	394907.44	1392880.31	Картометрический метод	0.1	-
202	394907.55	1392878.75	Картометрический метод	0.1	-
203	394910.8	1392827.72	Картометрический метод	0.1	-
204	394911.91	1392811.39	Картометрический метод	0.1	-
205	394918.23	1392777.27	Картометрический метод	0.1	-
206	394915.1	1392754.28	Картометрический метод	0.1	-
207	394923.84	1392754.43	Картометрический метод	0.1	-
208	394932.56	1392753.78	Картометрический метод	0.1	-
209	394969.33	1392618.78	Картометрический метод	0.1	-
210	394968.71	1392619.36	Картометрический метод	0.1	-
211	394967.29	1392617.95	Картометрический метод	0.1	-
212	394968.71	1392616.53	Картометрический метод	0.1	-
213	394969.7	1392617.46	Картометрический метод	0.1	-
214	394971.96	1392609.12	Картометрический метод	0.1	-
215	394974.3	1392600.57	Картометрический метод	0.1	-
216	394969.5	1392600.62	Картометрический метод	0.1	-
217	394953.96	1392600.62	Картометрический метод	0.1	-
218	394954.52	1392598.73	Картометрический метод	0.1	-
219	394953.96	1392598.68	Картометрический метод	0.1	-
220	394933.44	1392599.92	Картометрический метод	0.1	-
221	394933.34	1392595.96	Картометрический метод	0.1	-
222	394927.92	1392595.96	Картометрический метод	0.1	-
223	394917.54	1392583.26	Картометрический метод	0.1	-
224	394914.69	1392582.9	Картометрический метод	0.1	-
225	394908.24	1392575.56	Картометрический метод	0.1	-
226	394904.66	1392567.58	Картометрический метод	0.1	-
227	394902.58	1392555.8	Картометрический метод	0.1	-
228	394896.35	1392510.74	Картометрический метод	0.1	-
229	394895.69	1392492.02	Картометрический метод	0.1	-
230	394900.61	1392491.21	Картометрический метод	0.1	-
231	394901.1	1392502.66	Картометрический метод	0.1	-
232	394903.95	1392490.65	Картометрический метод	0.1	-
233	394926.45	1392486.92	Картометрический метод	0.1	-
234	394926.15	1392485.13	Картометрический метод	0.1	-
235	394925.64	1392478.66	Картометрический метод	0.1	-
236	394925.52	1392476.32	Картометрический метод	0.1	-
237	394923.72	1392449.34	Картометрический метод	0.1	-
238	394919.66	1392388.72	Картометрический метод	0.1	-
239	394920.42	1392382.66	Картометрический метод	0.1	-
240	395063.36	1392192.64	Картометрический метод	0.1	-
241	395068.03	1392189	Картометрический метод	0.1	-
242	395092.07	1392191.08	Картометрический метод	0.1	-
243	395100.3	1392187.73	Картометрический метод	0.1	-
244	395131.31	1392147.24	Картометрический метод	0.1	-
245	395147.9	1392125.36	Картометрический метод	0.1	-
246	395166.6	1392100.26	Картометрический метод	0.1	-
247	395108.96	1392058.82	Картометрический метод	0.1	-
248	395109.57	1392055.48	Картометрический метод	0.1	-
1	395112.59	1392039.11	Картометрический метод	0.1	-
–					
249	394056.93	1393038.99	Картометрический метод	0.1	-
250	394056.63	1393041.06	Картометрический метод	0.1	-
251	394053.97	1393046.8	Картометрический метод	0.1	-
252	394035.42	1393038.85	Картометрический метод	0.1	-
253	393966.47	1393039.93	Картометрический метод	0.1	-
254	393962.45	1393028.78	Картометрический метод	0.1	-
255	393892.43	1393055.98	Картометрический метод	0.1	-
256	393859.43	1393055.98	Картометрический метод	0.1	-
257	393863.89	1393014.07	Картометрический метод	0.1	-
258	393967.82	1393017.32	Картометрический метод	0.1	-
259	393975.3	1393020	Картометрический метод	0.1	-
260	393997.64	1393026.93	Картометрический метод	0.1	-
261	394017.52	1393030.57	Картометрический метод	0.1	-
262	394040.05	1393029.25	Картометрический метод	0.1	-
249	394056.93	1393038.99	Картометрический метод	0.1	-

3. Сведения о характерных точках части (частей) границы объекта

Обозначение характерных точек части границы	Координаты, м		Метод определения координат характерной точки	Средняя квадратическая погрешность положения характерной точки (Mt), м	Описание обозначения точки на местности (при наличии)
	X	Y			
1	2	3	4		5
Часть N -					
			-	-	-

Продолжение на стр. 9

Продолжение. Начало на стр. 1-8.

ОФИЦИАЛЬНОЕ ОПУБЛИКОВАНИЕ

Раздел 3

Сведения о местоположении измененных (уточненных) границ объекта [8]							
1.Система координат –							
2. Сведения о характерных точках границ объекта							
Обозначение характерных точек границ	Существующие координаты, м		Измененные (уточненные) координаты, м		Метод определения координат характерной точки	Средняя квадратическая погрешность положения характерной точки (Mt), м	Описание обозначения точки на местности (при наличии)
	X	Y	X	Y			
1	2	3	4	5	6	7	8
–							
					-	-	-
3. Сведения о характерных точках части (частей) границы объекта							
Обозначение характерных точек границ	Существующие координаты, м		Измененные (уточненные) координаты, м		Метод определения координат характерной точки	Средняя квадратическая погрешность положения характерной точки (Mt), м	Описание обозначения точки на местности (при наличии)
	X	Y	X	Y			
1	2	3	4	5	6	7	8
Часть N -							
					-	-	-

Раздел 4

План границ объекта[9]

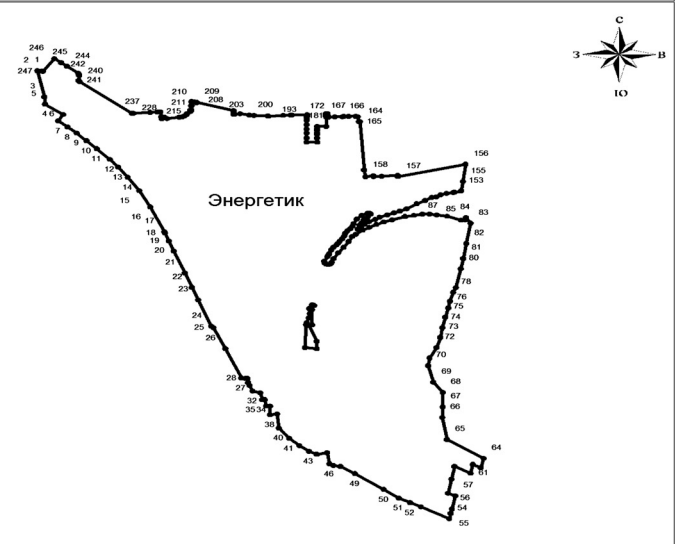

Масштаб 1:15000

Используемые условные знаки и обозначения:

Граница населенного пункта

Поворотная точка

Подпись точки

Подпись _____ Дата «___»_____20____ г.

Место для оттиска печати лица, составившего описание местоположения границ объекта

[1] Графическое описание местоположения границ населенных пунктов, территориальных зон, особо охраняемых природных территорий и зон с особыми условиями использования территории (далее - Описание местоположения границ) составляется по результатам работ по определению координат характерных точек границ населенных пунктов, территориальных зон, особо охраняемых природных территорий и зон с особыми условиями использования территории либо части (частей) таких границ.

Описание местоположения границ составляется с использованием сведений Единого государственного реестра недвижимости, Единой электронной картографической основы, картографического материала, материалов дистанционного зондирования (далее - картографическая основа), а также по данным измерений, полученных на местности.

[2] В строке «Местоположение объекта» раздела «Сведения об объекте» приводится описание расположения объекта с указанием наименования субъекта Российской Федерации, муниципального образования, населенного пункта.

[3] В строке «Площадь объекта +/- величина погрешности определения площади (Р +/- Дельта Р)» раздела «Сведения об объекте» указываются площадь объекта и предельно допустимая погрешность определения такой площади, если определение площади объекта предусмотрено соответствующим договором подряда, заключаемым между заказчиком и исполнителем работ по определению местоположения объекта.

Площадь объекта указывается в квадратных метрах с округлением до 1 кв. метра.

[4] В строке «Иные характеристики объекта» раздела «Сведения об объекте» указываются иные характеристики объекта (при необходимости).

[5] В разделе «Сведения о местоположении границ объекта» указываются:

система координат, используемая для ведения Единого государственного реестра недвижимости, в том числе номера соответствующих зон картографической проекции;

сведения о характерных точках границ объекта;

сведения о характерных точках части (частей) границы объекта.

Для обозначения характерных точек границ объекта используются арабские цифры. Для всех характерных точек границ объекта работ либо частей таких границ применяется сквозная нумерация.

Список характерных точек границ объекта в реквизитах «Сведения о характерных точках границ объекта» и «Сведения о характерных точках части (частей) границы объекта» должен завершаться номером начальной точки в случае, если такие границы представлены в виде замкнутого контура.

Реквизит «Сведения о характерных точках части (частей) границы объекта» заполняется в случае подготовки описания местоположения части (частей) границы объекта и (или) местоположения границ частей объекта, если законодательством Российской Федерации допускается описание местоположения границы в виде отдельных ее участков или описание границ частей объекта, в том числе в отношении территорий (подзон). В этом случае реквизит «Сведения о характерных точках границ объекта» не заполняется.

В реквизите «Сведения о характерных точках части (частей) границы объекта» границы частей объектов представляются в виде замкнутого контура.

Значения координат характерных точек границ объекта приводятся в метрах с округлением до 0,01 метра в указанной системе координат.

[6] В зависимости от примененных при выполнении работ методов определения координат характерных точек границ объекта в графе «Метод определения координат характерной точки» реквизита «Сведения о характерных точках границ объекта» указываются:

геодезический метод (метод триангуляции, полигонометрии, трилатерации, метод прямых, обратных или комбинированных засечек и иные геодезические методы);

метод спутниковых геодезических измерений (определений);

фотограмметрический метод;

картометрический метод.

[7] Графа «Описание обозначения точки на местности (при наличии)» реквизита «Сведения о характерных точках границ объекта» заполняется в случае, если характерная точка обозначена на местности специальным информационным знаком. В остальных случаях в графе проставляется прочерк.

[8] Требования к заполнению раздела «Сведения о местоположении измененных (уточненных) границ объекта» аналогичны требованиям к заполнению раздела «Сведения о местоположении границ объекта».

Раздел «Сведения о местоположении измененных (уточненных) границ объекта» заполняется в случае, если сведения о местоположении изменяемых (уточняемых) границ объекта были внесены в Единый государственный реестр недвижимости.

[9] План границ объекта оформляется в масштабе, обеспечивающем читаемость местоположения границ объекта, с отображением характерных точек границ объекта, читаемых в таком масштабе.

План границ объекта оформляется в виде, совмещенном с картографической основой.

На плане границ объекта отображаются:

границы объекта (читаемые в выбранном масштабе характерные точки и части границ);

установленные границы административно-территориальных образований;

границы природных объектов и (или) объектов искусственного происхождения (если местоположение отдельных частей границ объекта определено через местоположение указанных объектов);

необходимые обозначения;

используемые условные знаки;

выбранный масштаб.

Приложение N1
к приказу Минэкономразвития России
от 23.11.2018 г. N650

ФОРМА
графического описания местоположения границ населенных пунктов,
территориальных зон, особо охраняемых природных территорий,
зон с особыми условиями использования территорий

ОПИСАНИЕ МЕСТОПОЛОЖЕНИЯ ГРАНИЦ [1]

поселок городского типа Смышляевка

(наименование объекта местоположение границ, которого описано (далее - объект)

Раздел 1

Сведения об объекте		
N п/п	Характеристики объекта	Описание характеристик
1.	Местоположение объекта [2]	Самарская область, Волжский район, городское поселение Смышляевка, поселок городского типа Смышляевка
2.	Площадь объекта +/- величина погрешности определения площади (Р +/- Дельта Р) [3]	42164744±2273 м²
3.	Иные характеристики объекта [4]	

Раздел 2

Сведения о местоположении границ объекта [5]					
1.Система координат МСК-63					
2. Сведения о характерных точках границ объекта					
Обозначение характерных точек границ	Координаты, м		Метод определения координат характерной точки [6]	Средняя квадратическая погрешность положения характерной точки (Mt), м	Описание обозначения точки на местности (при наличии) [7]
	X	Y			
1	412143.54	1380566.97	Картометрический метод	0.1	-
2	412139.64	1380566.09	Картометрический метод	0.1	-
3	412098.86	1380556.88	Картометрический метод	0.1	-
4	412087.76	1380612.37	Картометрический метод	0.1	-
5	412074.73	1380677.48	Картометрический метод	0.1	-
6	412067.56	1380713.38	Картометрический метод	0.1	-
7	412066.91	1380722.38	Картометрический метод	0.1	-
8	412064.98	1380749.55	Картометрический метод	0.1	-
9	412062.53	1380758.23	Картометрический метод	0.1	-
10	412060.53	1380765.36	Картометрический метод	0.1	-
11	412052.73	1380793.1	Картометрический метод	0.1	-
12	412053.88	1380797.06	Картометрический метод	0.1	-
13	412062.02	1380825.13	Картометрический метод	0.1	-
14	412069.31	1380850.23	Картометрический метод	0.1	-
15	412075.21	1380870.57	Картометрический метод	0.1	-
16	412076.34	1380880.42	Картометрический метод	0.1	-
17	412079.83	1380910.87	Картометрический метод	0.1	-
18	412083.24	1380940.69	Картометрический метод	0.1	-
19	412084.92	1380955.35	Картометрический метод	0.1	-
20	412088.2	1380969.74	Картометрический метод	0.1	-
21	412094.84	1380998.84	Картометрический метод	0.1	-
22	412101.58	1381028.41	Картометрический метод	0.1	-
23	412108.05	1381056.85	Картометрический метод	0.1	-
24	412179.5	1381026.94	Картометрический метод	0.1	-
25	412179.74	1381027.32	Картометрический метод	0.1	-
26	412180.57	1381028.82	Картометрический метод	0.1	-
27	412194.8	1381054.16	Картометрический метод	0.1	-
28	412202.35	1381047.46	Картометрический метод	0.1	-
29	412197.57	1381019.68	Картометрический метод	0.1	-
30	412197.53	1381019.47	Картометрический метод	0.1	-
31	412142.44	1380714.51	Картометрический метод	0.1	-
32	412140.23	1380702.25	Картометрический метод	0.1	-
33	412131.73	1380644.66	Картометрический метод	0.1	-
1	412143.54	1380566.97	Картометрический метод	0.1	-
–					
34	403247.7	1385622.37	Картометрический метод	0.1	-
35	403218.4	1385584.98	Картометрический метод	0.1	-
36	403160.05	1385538.42	Картометрический метод	0.1	-
37	403159.47	1385540.6	Картометрический метод	0.1	-
38	403158.5	1385540.01	Картометрический метод	0.1	-
39	403137.84	1385617.86	Картометрический метод	0.1	-
40	403138.44	1385618.32	Картометрический метод	0.1	-
41	403187.35	1385654.37	Картометрический метод	0.1	-
42	403208.52	1385636.55	Картометрический метод	0.1	-
43	403216.88	1385629.51	Картометрический метод	0.1	-
44	403225.33	1385640.05	Картометрический метод	0.1	-
34	403247.7	1385622.37	Картометрический метод	0.1	-
–					
45	403335.35	1385752.57	Картометрический метод	0.1	-
46	403314.82	1385725.8	Картометрический метод	0.1	-
47	403265.35	1385650.86	Картометрический метод	0.1	-
48	403246.34	1385668.64	Картометрический метод	0.1	-
49	403224.02	1385689.8	Картометрический метод	0.1	-
50	403294.14	1385741.06	Картометрический метод	0.1	-
51	403324.83	1385763.51	Картометрический метод	0.1	-
45	403335.35	1385752.57	Картометрический метод	0.1	-
–					
–					
52	399116.09	1386688.79	Картометрический метод	0.1	-
53	398857.64	1386529.81	Картометрический метод	0.1	-
54	398832.33	1386576.25	Картометрический метод	0.1	-
55	398827.95	1386574.04	Картометрический метод	0.1	-
56	398808.67	1386563.7	Картометрический метод	0.1	-
57	398802.3	1386562.71	Картометрический метод	0.1	-
58	398774.42	1386563.86	Картометрический метод	0.1	-
59	398765.37	1386555.86	Картометрический метод	0.1	-
60	398765.6	1386585.38	Картометрический метод	0.1	-
61	398745.47	1386583.26	Картометрический метод	0.1	-
62	398742.79	1386582.79	Картометрический метод	0.1	-
63	398741.11	1386582.5	Картометрический метод	0.1	-
64	398740.65	1386593.31	Картометрический метод	0.1	-
65	398731.41	1386592.88	Картометрический метод	0.1	-
66	398730.45	1386615.28	Картометрический метод	0.1	-
67	398730.33	1386619.35	Картометрический метод	0.1	-
68	398730.12	1386627.46	Картометрический метод	0.1	-
69	398730.06	1386629.82	Картометрический метод	0.1	-
70	398730.02	1386631.24	Картометрический метод	0.1	-
71	398729.71	1386643.14	Картометрический метод	0.1	-
72	398729.43	1386654.48	Картометрический метод	0.1	-
73	398728.94	1386673.7	Картометрический метод	0.1	-
74	398728.48	1386692.02	Картометрический метод	0.1	-
75	398728.01	1386710.35	Картометрический метод	0.1	-
76	398727.54	1386728.68	Картометрический метод	0.1	-
77	398727.37	1386735.45	Картометрический метод	0.1	-
78	398727.07	1386747.01	Картометрический метод	0.1	-
79	398726.6	1386765.39	Картометрический метод	0.1	-
80	398726.29	1386777.31	Картометрический метод	0.1	-
81	398726.21	1386780.56	Картометрический метод	0.1	-
82	398725.84	1386795.03	Картометрический метод	0.1	-
83	398725.4	1386812.78	Картометрический метод	0.1	-
84	398724.94	1386830.53	Картометрический метод	0.1	-
85	398724.48	1386848.27	Картометрический метод	0.1	-
86	398724.03	1386866.02	Картометрический метод	0.1	-
87	398723.57	1386883.77	Картометрический метод	0.1	-
88	398723.12	1386901.51	Картометрический метод	0.1	-
89	398722.96	1386907.97	Картометрический метод	0.1	-
90	398722.92	1386909.56	Картометрический метод	0.1	-
91	398722.69	1386915.07	Картометрический метод	0.1	-
92	398714.07	1386917.23	Картометрический метод	0.1	-
93	398705.78	1386923.05	Картометрический метод	0.1	-
94	398705.45	1386923.81	Картометрический метод	0.1	-
95	398702.91	1386929.57	Картометрический метод	0.1	-
96	398701.33	1386933.19	Картометрический метод	0.1	-
97	398698.96	1386946.13	Картометрический метод	0.1	-
98	398698.3	1386992.35	Картометрический метод	0.1	-
99	398698.07	1387008.27	Картометрический метод	0.1	-
100	398699.79	1387011.4	Картометрический метод	0.1	-
101	398702.95	1387014.24	Картометрический метод	0.1	-
102	398708.99	1387019.68	Картометрический метод	0.1	-
103	398730.64	1387033.02	Картометрический метод	0.1	-
104	398736.74	1387037	Картометрический метод	0.1	-
105	398742.14	1387040.53	Картометрический метод	0.1	-
106	398750.12	1387047.29	Картометрический метод	0.1	-
107	398756.1	1387050.34	Картометрический метод	0.1	-
108	398764.49	1387050.72	Картометрический метод	0.1	-
109	398764.95	1387055.1	Картометрический метод	0.1	-
110	398771.7	1387117.96	Картометрический метод	0.1	-
111	398816.57	1387095.37	Картометрический метод	0.1	-
112	398844.41	1387090.66	Картометрический метод	0.1	-
113	398896.67	1387066.24	Картометрический метод	0.1	-
114	398913	1387046.31	Картометрический метод	0.1	-
115	398953.38	1387025.81	Картометрический метод	0.1	-
116	398936.04	1386922.62	Картометрический метод	0.1	-
117	398940.7	1386914.81	Картометрический метод	0.1	-

Продолжение на стр. 10

Продолжение. Начало на стр. 1-9.

ОФИЦИАЛЬНОЕ ОПУБЛИКОВАНИЕ

118	398937.99	1386900.44	Картометрический метод	0.1	-
119	398943.09	1386896.46	Картометрический метод	0.1	-
120	398951.34	1386895.45	Картометрический метод	0.1	-
121	398952.96	1386895.58	Картометрический метод	0.1	-
122	398982.83	1386892.52	Картометрический метод	0.1	-
123	398981.26	1386871.9	Картометрический метод	0.1	-
124	398986.68	1386862.44	Картометрический метод	0.1	-
125	398987.75	1386871.89	Картометрический метод	0.1	-
126	399022.62	1386870	Картометрический метод	0.1	-
127	399022.25	1386855.69	Картометрический метод	0.1	-
128	399046.27	1386853.58	Картометрический метод	0.1	-
129	399045.42	1386837.95	Картометрический метод	0.1	-
130	399045.3	1386833.7	Картометрический метод	0.1	-
131	399050.28	1386825.33	Картометрический метод	0.1	-
132	399062.17	1386824.3	Картометрический метод	0.1	-
133	399069.13	1386823.69	Картометрический метод	0.1	-
134	399076.42	1386823.71	Картометрический метод	0.1	-
135	399089.76	1386823.76	Картометрический метод	0.1	-
136	399089.33	1386816.38	Картометрический метод	0.1	-
137	399089.05	1386794.95	Картометрический метод	0.1	-
138	399073.37	1386794.78	Картометрический метод	0.1	-
139	399108.35	1386767.48	Картометрический метод	0.1	-
140	399111.42	1386757.87	Картометрический метод	0.1	-
141	399094.12	1386711	Картометрический метод	0.1	-
142	399089.26	1386702.05	Картометрический метод	0.1	-
143	399098.8	1386703.06	Картометрический метод	0.1	-
144	399105.64	1386702.91	Картометрический метод	0.1	-
145	399109.48	1386700.3	Картометрический метод	0.1	-
146	399111.1	1386698.13	Картометрический метод	0.1	-
147	399112.89	1386695.29	Картометрический метод	0.1	-
148	399114.55	1386692.63	Картометрический метод	0.1	-
52	399116.09	1386688.79	Картометрический метод	0.1	-
–					
149	395326.94	1390622.66	Картометрический метод	0.1	-
150	395322.75	1390615.62	Картометрический метод	0.1	-
151	395320.15	1390616.96	Картометрический метод	0.1	-
152	395317.62	1390612.9	Картометрический метод	0.1	-
153	395317.12	1390613.12	Картометрический метод	0.1	-
154	395313.59	1390608.39	Картометрический метод	0.1	-
155	395316.25	1390606.91	Картометрический метод	0.1	-
156	395308.31	1390595.28	Картометрический метод	0.1	-
157	395305.66	1390590.18	Картометрический метод	0.1	-
158	395294.46	1390579.16	Картометрический метод	0.1	-
159	395290.84	1390581.09	Картометрический метод	0.1	-
160	395290.47	1390580.82	Картометрический метод	0.1	-
161	395277.86	1390588.35	Картометрический метод	0.1	-
162	395273.38	1390580.19	Картометрический метод	0.1	-
163	395234.5	1390546.84	Картометрический метод	0.1	-
164	395194.63	1390495.2	Картометрический метод	0.1	-
165	395190.26	1390491.19	Картометрический метод	0.1	-
166	395185.39	1390495.2	Картометрический метод	0.1	-
167	395153.63	1390453.66	Картометрический метод	0.1	-
168	395151.36	1390455.42	Картометрический метод	0.1	-
169	395148.28	1390450.78	Картометрический метод	0.1	-
170	395150.88	1390448.21	Картометрический метод	0.1	-
171	395146.98	1390444.44	Картометрический метод	0.1	-
172	395106.76	1390389.24	Картометрический метод	0.1	-
173	395068.71	1390330.96	Картометрический метод	0.1	-
174	395004.29	1390245.96	Картометрический метод	0.1	-
175	395027.53	1390234.45	Картометрический метод	0.1	-
176	394962.1	1390145.29	Картометрический метод	0.1	-
177	394923.22	1390092.31	Картометрический метод	0.1	-
178	394921.37	1390093.72	Картометрический метод	0.1	-
179	394912.78	1390100.25	Картометрический метод	0.1	-
180	394882.62	1390059.09	Картометрический метод	0.1	-
181	394892.84	1390051.68	Картометрический метод	0.1	-
182	394819.49	1389943.63	Картометрический метод	0.1	-
183	394678.15	1389736.38	Картометрический метод	0.1	-
184	394667.13	1389745.84	Картометрический метод	0.1	-
185	394637.88	1389704.54	Картометрический метод	0.1	-
186	394611.1	1389666.01	Картометрический метод	0.1	-
187	394480	1389797.17	Картометрический метод	0.1	-
188	394452.79	1389824.39	Картометрический метод	0.1	-
189	394388.73	1389888.45	Картометрический метод	0.1	-
190	394309.76	1389967.45	Картометрический метод	0.1	-
191	394233.83	1390043.4	Картометрический метод	0.1	-
192	394107.7	1390169.68	Картометрический метод	0.1	-
193	394056.62	1390220.41	Картометрический метод	0.1	-
194	394050.51	1390226.5	Картометрический метод	0.1	-
195	393897.12	1390307.9	Картометрический метод	0.1	-
196	393894.28	1390309.44	Картометрический метод	0.1	-
197	393893.96	1390309.58	Картометрический метод	0.1	-
198	393859.19	1390328.79	Картометрический метод	0.1	-
199	393823.33	1390348.61	Картометрический метод	0.1	-
200	393803.68	1390359.5	Картометрический метод	0.1	-
201	393562.7	1390498.63	Картометрический метод	0.1	-
202	393526.64	1390519.46	Картометрический метод	0.1	-
203	393217.75	1390697.98	Картометрический метод	0.1	-
204	393217.39	1390698.15	Картометрический метод	0.1	-
205	393135.38	1390638.72	Картометрический метод	0.1	-
206	393130.21	1390636.61	Картометрический метод	0.1	-
207	393118.85	1390635.34	Картометрический метод	0.1	-
208	393042.8	1390628.9	Картометрический метод	0.1	-
209	392942.1	1390562.12	Картометрический метод	0.1	-
210	392837.05	1390494.67	Картометрический метод	0.1	-
211	392779.22	1390453.82	Картометрический метод	0.1	-
212	392737.08	1390423.5	Картометрический метод	0.1	-
213	392624.83	1390328.31	Картометрический метод	0.1	-
214	392586.1	1390296.06	Картометрический метод	0.1	-
215	392557.91	1390272.5	Картометрический метод	0.1	-
216	392533.06	1390251.8	Картометрический метод	0.1	-
217	392530.43	1390249.59	Картометрический метод	0.1	-
218	392512.31	1390235.56	Картометрический метод	0.1	-
219	392510.03	1390233.24	Картометрический метод	0.1	-
220	392491.6	1390213.7	Картометрический метод	0.1	-
221	392472.63	1390193.69	Картометрический метод	0.1	-
222	392436.11	1390155.11	Картометрический метод	0.1	-
223	392415.5	1390133.22	Картометрический метод	0.1	-
224	392397.78	1390114.47	Картометрический метод	0.1	-
225	392380.63	1390096.35	Картометрический метод	0.1	-
226	392362.58	1390077.27	Картометрический метод	0.1	-
227	392343.89	1390057.51	Картометрический метод	0.1	-
228	392336.87	1390050.09	Картометрический метод	0.1	-
229	392310.52	1390022.24	Картометрический метод	0.1	-
230	392291.3	1390001.91	Картометрический метод	0.1	-
231	392273.26	1389982.85	Картометрический метод	0.1	-
232	392198.55	1389903.86	Картометрический метод	0.1	-
233	392190.53	1389888.95	Картометрический метод	0.1	-
234	392175.81	1389861.09	Картометрический метод	0.1	-
235	392147.49	1389807.88	Картометрический метод	0.1	-
236	392133.2	1389788.68	Картометрический метод	0.1	-
237	392128.99	1389772.89	Картометрический метод	0.1	-
238	392128.06	1389771.05	Картометрический метод	0.1	-
239	392118.82	1389734.65	Картометрический метод	0.1	-
240	392117.56	1389728.04	Картометрический метод	0.1	-
241	392113.27	1389721.14	Картометрический метод	0.1	-
242	392111.98	1389719.04	Картометрический метод	0.1	-
243	392049.03	1389617.92	Картометрический метод	0.1	-
244	392047.74	1389615.82	Картометрический метод	0.1	-
245	392035.42	1389596.02	Картометрический метод	0.1	-
246	392025.54	1389580.12	Картометрический метод	0.1	-
247	392021.62	1389573.86	Картометрический метод	0.1	-
248	392009.92	1389555.06	Картометрический метод	0.1	-
249	391998.09	1389536.26	Картометрический метод	0.1	-
250	391994.42	1389530.44	Картометрический метод	0.1	-
251	391969.24	1389490.3	Картометрический метод	0.1	-
252	391890.98	1389365.75	Картометрический метод	0.1	-
253	391814.68	1389244.3	Картометрический метод	0.1	-
254	391784.57	1389196.4	Картометрический метод	0.1	-
255	391743.16	1389201.27	Картометрический метод	0.1	-
256	391718.75	1389198.56	Картометрический метод	0.1	-
257	391701.51	1389192.84	Картометрический метод	0.1	-
258	391700.45	1389178.08	Картометрический метод	0.1	-
259	391701.88	1389170.16	Картометрический метод	0.1	-
260	391698.45	1389150.89	Картометрический метод	0.1	-
261	391698.97	1389135.06	Картометрический метод	0.1	-
262	391699.14	1389129.87	Картометрический метод	0.1	-
263	391699.56	1389117.23	Картометрический метод	0.1	-
264	391704.44	1389101.68	Картометрический метод	0.1	-
265	391762.39	1389105.3	Картометрический метод	0.1	-
266	391764.88	1389072.07	Картометрический метод	0.1	-
267	391755.79	1389051.3	Картометрический метод	0.1	-
268	391766.05	1388943.45	Картометрический метод	0.1	-
269	391756	1388936.88	Картометрический метод	0.1	-
270	391715.01	1388934.13	Картометрический метод	0.1	-
271	391686.89	1388916.08	Картометрический метод	0.1	-
272	391617.72	1388969.93	Картометрический метод	0.1	-
273	391322.37	1388516.37	Картометрический метод	0.1	-
274	391263.86	1388849.31	Картометрический метод	0.1	-
275	390627.81	1388890.75	Картометрический метод	0.1	-
276	390659.2	1388797.17	Картометрический метод	0.1	-
277	390655.38	1388762.15	Картометрический метод	0.1	-
278	390658.67	1388715	Картометрический метод	0.1	-
279	390640.03	1388677.36	Картометрический метод	0.1	-
280	390703.63	1387944.81	Картометрический метод	0.1	-
281	390705.61	1387908.76	Картометрический метод	0.1	-
282	390956.53	1387614.17	Картометрический метод	0.1	-
283	390867.07	1387582.45	Картометрический метод	0.1	-
284	390827.25	1387527.86	Картометрический метод	0.1	-
285	390787.7	1387492.71	Картометрический метод	0.1	-
286	390701.15	1387442	Картометрический метод	0.1	-
287	390672.87	1387425.36	Картометрический метод	0.1	-
288	390670.98	1387424.75	Картометрический метод	0.1	-
289	390668.41	1387423.04	Картометрический метод	0.1	-
290	390667.83	1387422.48	Картометрический метод	0.1	-
291	390665.09	1387420.88	Картометрический метод	0.1	-
292	390595.74	1387353.47	Картометрический метод	0.1	-
293	390034.71	1386989.84	Картометрический метод	0.1	-
294	390047.96	1386862.4	Картометрический метод	0.1	-
295	390031.06	1386757.53	Картометрический метод	0.1	-
296	389966.56	1386674.01	Картометрический метод	0.1	-
297	389891.33	1386637.42	Картометрический метод	0.1	-
298	389774.29	1386621.59	Картометрический метод	0.1	-
299	389672.32	1386633.18	Картометрический метод	0.1	-
300	389394.84	1386680.33	Картометрический метод	0.1	-
301	389001.61	1386813.63	Картометрический метод	0.1	-
302	388787.59	1386882.99	Картометрический метод	0.1	-
303	388792.74	1386892.26	Картометрический метод	0.1	-
304	388788.54	1386895.31	Картометрический метод	0.1	-
305	388778.73	1386899.22	Картометрический метод	0.1	-
306	388777.69	1386898.2	Картометрический метод	0.1	-
307	388743.14	1386911.82	Картометрический метод	0.1	-
308	388743.51	1386913.27	Картометрический метод	0.1	-
309	388724.43	1386920.88	Картометрический метод	0.1	-
310	388684.43	1386938.99	Картометрический метод	0.1	-
311	388647.78	1386956.42	Картометрический метод	0.1	-
312	388635.14	1386961.22	Картометрический метод	0.1	-
313	388633.73	1386962.02	Картометрический метод	0.1	-
314	388631.84	1386963.11	Картометрический метод	0.1	-
315	388631.27	1386965.55	Картометрический метод	0.1	-
316	388631.34	1386968.94	Картометрический метод	0.1	-
317	388631.39	1386971.02	Картометрический метод	0.1	-
318	388631.42	1386972.47	Картометрический метод	0.1	-
319	388631.47	1386975.26	Картометрический метод	0.1	-
320	388631.28	1386975.87	Картометрический метод	0.1	-
321	388631.18	1386976.18	Картометрический метод	0.1	-
322	388628.74	1386976.96	Картометрический метод	0.1	-
323	388628.17	1386977.15	Картометрический метод	0.1	-
324	388624.83	1386977.2	Картометрический метод	0.1	-
325	388618.45	1386976.74	Картометрический метод	0.1	-
326	388614.18	1386975.61	Картометрический метод	0.1	-
327	388608.7	1386974.2	Картометрический метод	0.1	-
328	388608.34	1386974.24	Картометрический метод	0.1	-
329	388602.35	1386974.93	Картометрический метод	0.1	-
330	388593.9	1386976.92	Картометрический метод	0.1	-
331	388586.22	1386980.11	Картометрический метод	0.1	-
332	388578.55	1386983.3	Картометрический метод	0.1	-
333	388576.78	1386984.21	Картометрический метод	0.1	-
334	388568.04	1386988.67	Картометрический метод	0.1	-
335	388562.96	1386992.11	Картометрический метод	0.1	-
336	388559.35	1386994.31	Картометрический метод	0.1	-
337	388555.5	1386998.03	Картометрический метод	0.1	-
338	388554.86	1386998.91	Картометрический метод	0.1	-
339	388553.72	1387000.49	Картометрический метод	0.1	-
340	388552.93	1387001.62	Картометрический метод	0.1	-
341	388551.35	1387003.88	Картометрический метод	0.1	-
342	388550.25	1387004.65	Картометрический метод	0.1	-
343	388548.66	1387005.75	Картометрический метод	0.1	-
344	388544.84	1387006.64	Картометрический метод	0.1	-
345	388542.93	1387007.08	Картометрический метод	0.1	-
346	388541.16	1387007.22	Картометрический метод	0.1	-
347	388537.78	1387007.49	Картометрический метод	0.1	-
348	388530.81	1387008.23	Картометрический метод	0.1	-
349	388524.77	1387009.27	Картометрический метод	0.1	-
350	388515.16	1387013.71	Картометрический метод	0.1	-
351	388501.92	1387019.12	Картометрический метод	0.1	-
352	388496.82	1387021.05	Картометрический метод	0.1	-
353	388493.82	1387023.53	Картометрический метод	0.1	-
354	388492.35	1387026.3	Картометрический метод	0.1	-
355	388488.14	1387027.91	Картометрический метод	0.1	-
356	388485.11	1387027.97	Картометрический метод	0.1	-
357	388477.46	1387029.48	Картометрический метод	0.1	-
358	388465.98	1387053.6	Картометрический метод	0.1	-
359	388433.68	1387121.55	Картометрический метод	0.1	-
360	388416.95	1387156.76	Картометрический метод	0.1	-
361	388420.77	1387152.5	Картометрический метод	0.1	-
362	388424.37	1387148.47	Картометрический метод	0.1	-
363	388428.32	1387143.93	Картометрический метод	0.1	-
364	388430.3	1387141.66	Картометрический метод	0.1	-
365	388433.59	1387138.56	Картометрический метод	0.1	-
366	388438.08	1387136.05	Картометрический метод	0.1	-
367	388441.71	1387135.97	Картометрический метод	0.1	-
368	388444.16	1387136.85	Картометрический метод	0.1	-
369	388445.71	1387138.63	Картометрический метод	0.1	-
370	388447.31	1387142.84	Картометрический метод	0.1	-
371	388448.01	1387147.7	Картометрический метод	0.1	-
372	388450.16	1387152.35	Картометрический метод	0.1	-
373	388450.22	1387152.5	Картометрический метод	0.1	-
374	388451.51	1387156.42	Картометрический метод	0.1	-
375	388452.48	1387159.74	Картометрический метод	0.1	-
376	388452.2	1387160.65	Картометрический метод	0.1	-
377	388449.2	1387161.93	Картометрический метод	0.1	-
378	388446.62	1387162.13	Картометрический метод	0.1	-
379	388444.05	1387162.33	Картометрический метод	0.1	-
380	388439.82	1387163.33	Картометрический метод	0.1	-
381	388436.51	1387164.61	Картометрический метод	0.1	-
382	388431.99	1387166.22	Картометрический метод	0.1	-
383	388428.99	1387167.79	Картометрический метод	0.1	-
384	388426.59	1387169.66	Картометрический метод	0.1	-
385	388423.91	1387171.53	Картометрический метод	0.1	-
386	388414.02	1387177.5	Картометрический метод	0.1	-
387	388408.04	1387182.17	Картометрический метод	0.1	-
388	388405.99	1387184.16	Картометрический метод	0.1	-
389	388403.88	1387186.2	Картометрический метод	0.1	-
390	388402.06	1387188.09	Картометрический метод	0.1	-
391	388400.89	1387190.56	Картометрический метод	0.1	-
392	388399.47	1387193.53	Картометрический метод	0.1	-
393	388399.62	1387201.62	Картометрический метод	0.1	-
394	388399.63	1387201.77	Картометрический метод	0.1	-
395	388399.69	1387202.25	Картометрический метод	0.1	-
396	388400.7	1387210.24	Картометрический метод	0.1	-
397	388401.17	1387219.04	Картометрический метод	0.1	-
398	388401.44	1387221.54	Картометрический метод	0.1	-
399	388401.91	1387226	Картометрический метод	0.1	-
400	388402.22	1387231.66	Картометрический метод	0.1	-
401	388402.38	1387234.49	Картометрический метод	0.1	-
402	388403.21	1387245.71	Картометрический метод	0.1	-
403	388404.26	1387252.98	Картометрический метод	0.1	-
404	388405.36	1387262.96	Картометрический метод	0.1	-
405	388405.9	1387275.09	Картометрический метод	0.1	-
406	388405.74	1387282.69	Картометрический метод	0.1	-
407	388407.48	1387295.1	Картометрический метод	0.1	-
408	388406.23	1387308.17	Картометрический метод	0.1	-
409	388405.7	1387313.57	Картометрический метод	0.1	-
410	388405.47	1387315.78	Картометрический метод	0.1	-
411	388405.43	1387318.29	Картометрический метод	0.1	-
412	388405.32	1387324.28	Картометрический метод	0.1	-
413	388405.31	1387324.48	Картометрический метод	0.1	-
414	388404.9	1387333.7	Картометрический метод	0.1	-
415	388403.8	1387339.58	Картометрический метод	0.1	-
416	388403.25	1387342.53	Картометрический метод	0.1	-
417	388401.7	1387348	Картометрический метод	0.1	-
418	388401.26	1387349.54	Картометрический метод	0.1	-
419	388399.31	1387358.09	Картометрический метод	0.1	-
420	388397.41	1387369.68	Картометрический метод	0.1	-
421	388396.96	1387377.88	Картометрический метод	0.1	-
422	388396.12	1387386.03	Картометрический метод	0.1	-
423	388395.68	1387390.34	Картометрический метод	0.1	-
424	388394.9	1387393.94	Картометрический метод	0.1	-
425	388393.18	1387401.94	Картометрический метод	0.1	-
426	388391.4	1387419.87	Картометрический метод	0.1	-
427	388390.46	1387434.16	Картометрический метод	0.1	-
428	388387.96	1387443.74	Картометрический метод	0.1	-
429	388385.67	1387452.47	Картометрический метод	0.1	-
430	388380.04	1387475.04	Картометрический метод	0.1	-
431	388378.46	1387487.52	Картометрический метод	0.1	-
432	388376.05	1387504.56	Картометрический метод	0.1	-
433	388374.41	1387512.38	Картометрический метод	0.1	-
434	388373.55	1387516.44	Картометрический метод	0.1	-
435	388373	1387519.92	Картометрический метод	0.1	-
436	388372.21	1387524.99	Картометрический метод	0.1	-
437	388371.86	1387526.18	Картометрический метод	0.1	-
438	388370.5	1387530.78	Картометрический метод	0.1	-
439	388366.71	1387538.75	Картометрический метод	0.1	-
440	388363.32	1387551.25	Картометрический метод	0.1	-
441	388361.12	1387559.92	Картометрический метод	0.1	-
442	388359.37	1387566.82	Картометрический метод	0.1	-
443	388355.94	1387578.12	Картометрический метод	0.1	-

Продолжение на стр. 11

Продолжение. Начало на стр. 1-10.

ОФИЦИАЛЬНОЕ ОПУБЛИКОВАНИЕ

444	388354.7	1387581.2	Картометрический метод	0.1	-
445	388354.08	1387582.73	Картометрический метод	0.1	-
446	388345.93	1387602.73	Картометрический метод	0.1	-
447	388342.62	1387610.87	Картометрический метод	0.1	-
448	388340.64	1387615.66	Картометрический метод	0.1	-
449	388331.9	1387636.88	Картометрический метод	0.1	-
450	388326.98	1387648.82	Картометрический метод	0.1	-
451	388319.96	1387662.01	Картометрический метод	0.1	-
452	388312.96	1387675.81	Картометрический метод	0.1	-
453	388309.79	1387685.28	Картометрический метод	0.1	-
454	388305.72	1387694.16	Картометрический метод	0.1	-
455	388303.42	1387700.9	Картометрический метод	0.1	-
456	388303.26	1387701.18	Картометрический метод	0.1	-
457	388301.15	1387704.82	Картометрический метод	0.1	-
458	388298.38	1387710.51	Картометрический метод	0.1	-
459	388283.56	1387726.43	Картометрический метод	0.1	-
460	388277.49	1387736.49	Картометрический метод	0.1	-
461	388266.51	1387754.68	Картометрический метод	0.1	-
462	388230.62	1387812.46	Картометрический метод	0.1	-
463	388215.2	1387830.98	Картометрический метод	0.1	-
464	388211.88	1387842.16	Картометрический метод	0.1	-
465	388208.55	1387853.34	Картометрический метод	0.1	-
466	388216.74	1387848.16	Картометрический метод	0.1	-
467	388255.54	1387823.59	Картометрический метод	0.1	-
468	388264.6	1387852.34	Картометрический метод	0.1	-
469	388293.35	1387943.6	Картометрический метод	0.1	-
470	388274.61	1388029.96	Картометрический метод	0.1	-
471	388260.38	1388095.52	Картометрический метод	0.1	-
472	388257.57	1388108.46	Картометрический метод	0.1	-
473	388198.82	1388176.85	Картометрический метод	0.1	-
474	388140.04	1388245.29	Картометрический метод	0.1	-
475	388136.5	1388248.34	Картометрический метод	0.1	-
476	388136.97	1388248.62	Картометрический метод	0.1	-
477	388106.86	1388274.02	Картометрический метод	0.1	-
478	388061.18	1388313.58	Картометрический метод	0.1	-
479	388054.71	1388328.42	Картометрический метод	0.1	-
480	388014.83	1388374.95	Картометрический метод	0.1	-
481	387994.82	1388394.01	Картометрический метод	0.1	-
482	387970.98	1388411.33	Картометрический метод	0.1	-
483	387933.81	1388443.65	Картометрический метод	0.1	-
484	387977.99	1388485.75	Картометрический метод	0.1	-
485	388075.68	1388370.54	Картометрический метод	0.1	-
486	388094.81	1388368.49	Картометрический метод	0.1	-
487	388110.53	1388380.09	Картометрический метод	0.1	-
488	388120.78	1388396.48	Картометрический метод	0.1	-
489	388120.78	1388418.32	Картометрический метод	0.1	-
490	388083.38	1388586.17	Картометрический метод	0.1	-
491	388134.49	1388634.87	Картометрический метод	0.1	-
492	388150.5	1388617.67	Картометрический метод	0.1	-
493	388170.32	1388600.6	Картометрический метод	0.1	-
494	388180.57	1388563.05	Картометрический метод	0.1	-
495	388216.1	1388532.33	Картометрический метод	0.1	-
496	388203.12	1388485.24	Картометрический метод	0.1	-
497	388193.55	1388470.21	Картометрический метод	0.1	-
498	388200.38	1388441.53	Картометрический метод	0.1	-
499	388214.73	1388444.26	Картометрический метод	0.1	-
500	388236.6	1388476.35	Картометрический метод	0.1	-
501	388255.05	1388538.48	Картометрический метод	0.1	-
502	388289.68	1388547.62	Картометрический метод	0.1	-
503	388277.52	1388516.43	Картометрический метод	0.1	-
504	388316.34	1388513.91	Картометрический метод	0.1	-
505	388331.37	1388522.09	Картометрический метод	0.1	-
506	388334.79	1388543.26	Картометрический метод	0.1	-
507	388347.09	1388577.39	Картометрический метод	0.1	-
508	388344.35	1388604.7	Картометрический метод	0.1	-
509	388326.41	1388628.83	Картометрический метод	0.1	-
510	388301.92	1388574.4	Картометрический метод	0.1	-
511	388290.58	1388591.72	Картометрический метод	0.1	-
512	388309.03	1388646.33	Картометрический метод	0.1	-
513	388304.55	1388648.44	Картометрический метод	0.1	-
514	388297.41	1388651.8	Картометрический метод	0.1	-
515	388281.02	1388660	Картометрический метод	0.1	-
516	388287.16	1388616.3	Картометрический метод	0.1	-
517	388280.33	1388592.42	Картометрический метод	0.1	-
518	388272.14	1388588.31	Картометрический метод	0.1	-
519	388248.22	1388601.29	Картометрический метод	0.1	-
520	388231.13	1388633.37	Картометрический метод	0.1	-
521	388249.58	1388644.3	Картометрический метод	0.1	-
522	388233.19	1388689.35	Картометрический метод	0.1	-
523	388256.42	1388700.27	Картометрический метод	0.1	-
524	388279.65	1388708.47	Картометрический метод	0.1	-
525	388291.94	1388718.71	Картометрический метод	0.1	-
526	388296.05	1388733.05	Картометрический метод	0.1	-
527	388282.38	1388746.02	Картометрический метод	0.1	-
528	388274.86	1388752.16	Картометрический метод	0.1	-
529	388286.48	1388765.13	Картометрический метод	0.1	-
530	388292.63	1388782.88	Картометрический метод	0.1	-
531	388292.32	1388788.06	Картометрический метод	0.1	-
532	388299.2	1388795.88	Картометрический метод	0.1	-
533	388324.78	1388824.92	Картометрический метод	0.1	-
534	388325.22	1388823.64	Картометрический метод	0.1	-
535	388336.16	1388801.11	Картометрический метод	0.1	-
536	388335.47	1388779.95	Картометрический метод	0.1	-
537	388325.9	1388746.49	Картометрический метод	0.1	-
538	388337.52	1388732.84	Картометрический метод	0.1	-
539	388345.73	1388739.67	Картометрический метод	0.1	-
540	388350.5	1388760.82	Картометрический метод	0.1	-
541	388355.29	1388785.41	Картометрический метод	0.1	-
542	388376.46	1388812.72	Картометрический метод	0.1	-
543	388386.72	1388829.78	Картометрический метод	0.1	-
544	388384.67	1388846.17	Картометрический метод	0.1	-
545	388373.05	1388870.06	Картометрический метод	0.1	-
546	388371.86	1388878.4	Картометрический метод	0.1	-
547	388399.76	1388910.06	Картометрический метод	0.1	-
548	388413.29	1388925.44	Картометрический метод	0.1	-
549	388417.42	1388929.48	Картометрический метод	0.1	-
550	388424.28	1388936.16	Картометрический метод	0.1	-
551	388429.56	1388938.81	Картометрический метод	0.1	-
552	388441.96	1388947.82	Картометрический метод	0.1	-
553	388454.86	1388966.02	Картометрический метод	0.1	-
554	388535.42	1389044.65	Картометрический метод	0.1	-
555	388537.49	1389052.62	Картометрический метод	0.1	-
556	388544.64	1389080.23	Картометрический метод	0.1	-
557	388565.64	1389161.35	Картометрический метод	0.1	-
558	388573.16	1389190.37	Картометрический метод	0.1	-
559	388575.61	1389199.81	Картометрический метод	0.1	-
560	388583.47	1389230.24	Картометрический метод	0.1	-
561	388584.08	1389232.53	Картометрический метод	0.1	-
562	388608.09	1389325.22	Картометрический метод	0.1	-
563	388612.52	1389342.33	Картометрический метод	0.1	-
564	388634.64	1389427.77	Картометрический метод	0.1	-
565	388636.6	1389435.34	Картометрический метод	0.1	-
566	388559.26	1389553.56	Картометрический метод	0.1	-
567	388537.64	1389586.62	Картометрический метод	0.1	-
568	388495.98	1389650.28	Картометрический метод	0.1	-
569	388440.6	1389734.94	Картометрический метод	0.1	-
570	388394.33	1389805.66	Картометрический метод	0.1	-
571	388391.83	1389809.45	Картометрический метод	0.1	-
572	388387.79	1389815.68	Картометрический метод	0.1	-
573	388381.2	1389825.75	Картометрический метод	0.1	-
574	388382.53	1389839.06	Картометрический метод	0.1	-
575	388395.97	1389902.75	Картометрический метод	0.1	-
576	388398.27	1389915.59	Картометрический метод	0.1	-
577	388426.26	1389949.33	Картометрический метод	0.1	-
578	388455.88	1389985.05	Картометрический метод	0.1	-
579	388458.96	1389987.16	Картометрический метод	0.1	-
580	388498.29	1390018.48	Картометрический метод	0.1	-
581	388548.2	1390053.35	Картометрический метод	0.1	-
582	388610.7	1390088.85	Картометрический метод	0.1	-
583	388640.1	1390103.55	Картометрический метод	0.1	-
584	388647.94	1390133.06	Картометрический метод	0.1	-
585	388670.46	1390136.7	Картометрический метод	0.1	-
586	388714.68	1390143.83	Картометрический метод	0.1	-
587	388744.68	1390152.66	Картометрический метод	0.1	-
588	388757.82	1390163.29	Картометрический метод	0.1	-
589	388773.89	1390178.55	Картометрический метод	0.1	-
590	388776.58	1390184.06	Картометрический метод	0.1	-
591	388783.5	1390192.84	Картометрический метод	0.1	-
592	388794.57	1390202.98	Картометрический метод	0.1	-
593	388799.57	1390204.91	Картометрический метод	0.1	-
594	388804.01	1390204.1	Картометрический метод	0.1	-
595	388818.3	1390200.53	Картометрический метод	0.1	-
596	388826.38	1390202.84	Картометрический метод	0.1	-
597	388837.82	1390211.15	Картометрический метод	0.1	-
598	388849.79	1390225.6	Картометрический метод	0.1	-
599	388870.32	1390254.37	Картометрический метод	0.1	-
600	388900.43	1390287.44	Картометрический метод	0.1	-
601	388908	1390307.1	Картометрический метод	0.1	-
602	388910.53	1390318.22	Картометрический метод	0.1	-
603	388911.99	1390341.94	Картометрический метод	0.1	-
604	388923.88	1390382.61	Картометрический метод	0.1	-
605	388918.63	1390411.11	Картометрический метод	0.1	-
606	388914.97	1390425.29	Картометрический метод	0.1	-
607	388927.35	1390432.59	Картометрический метод	0.1	-
608	389009.94	1390486.96	Картометрический метод	0.1	-
609	389025.91	1390508.14	Картометрический метод	0.1	-
610	388994.44	1390605.53	Картометрический метод	0.1	-
611	388961.82	1390720.16	Картометрический метод	0.1	-
612	388957.97	1390733.62	Картометрический метод	0.1	-
613	388946.9	1390791.75	Картометрический метод	0.1	-
614	388949.09	1390798.51	Картометрический метод	0.1	-
615	388946.63	1390829.36	Картометрический метод	0.1	-
616	388941.49	1390860.4	Картометрический метод	0.1	-
617	388933.64	1390921.84	Картометрический метод	0.1	-
618	388917.09	1390993.51	Картометрический метод	0.1	-
619	388911.33	1391072.6	Картометрический метод	0.1	-
620	388903.09	1391117.26	Картометрический метод	0.1	-
621	388871.33	1391164.28	Картометрический метод	0.1	-
622	388858.26	1391188.04	Картометрический метод	0.1	-
623	388858.82	1391190.9	Картометрический метод	0.1	-
624	388860.85	1391204.18	Картометрический метод	0.1	-
625	388860.95	1391214.55	Картометрический метод	0.1	-
626	388857.3	1391227.87	Картометрический метод	0.1	-
627	388854.52	1391244.55	Картометрический метод	0.1	-
628	388852.32	1391259.24	Картометрический метод	0.1	-
629	388852.47	1391274.06	Картометрический метод	0.1	-
630	388854.88	1391287.61	Картометрический метод	0.1	-
631	388858.14	1391296.55	Картометрический метод	0.1	-
632	388874.49	1391318.03	Картометрический метод	0.1	-
633	388879.28	1391332.56	Картометрический метод	0.1	-
634	388881.86	1391343.59	Картометрический метод	0.1	-
635	388884.14	1391351.79	Картометрический метод	0.1	-
636	388888.11	1391358.45	Картометрический метод	0.1	-
637	388893.65	1391368.64	Картометрический метод	0.1	-
638	388898.52	1391376.38	Картометрический метод	0.1	-
639	388906.44	1391389.46	Картометрический метод	0.1	-
640	388919.24	1391400.17	Картометрический метод	0.1	-
641	388928.47	1391412.22	Картометрический метод	0.1	-
642	388934.96	1391427.45	Картометрический метод	0.1	-
643	388956.22	1391448.85	Картометрический метод	0.1	-
644	389015.21	1391476	Картометрический метод	0.1	-
645	389044.74	1391496.08	Картометрический метод	0.1	-
646	389049.66	1391500.15	Картометрический метод	0.1	-
647	389065.76	1391508.87	Картометрический метод	0.1	-
648	389071.46	1391512.28	Картометрический метод	0.1	-
649	389077.04	1391515.92	Картометрический метод	0.1	-
650	389083.4	1391519.94	Картометрический метод	0.1	-
651	389094.59	1391528.82	Картометрический метод	0.1	-
652	389110.66	1391539.67	Картометрический метод	0.1	-
653	389133.92	1391548.63	Картометрический метод	0.1	-
654	389163.2	1391561.14	Картометрический метод	0.1	-
655	389196.57	1391573.15	Картометрический метод	0.1	-
656	389234.3	1391580.34	Картометрический метод	0.1	-
657	389238.79	1391590.76	Картометрический метод	0.1	-
658	389305.49	1391608.31	Картометрический метод	0.1	-
659	389366.3	1391690.57	Картометрический метод	0.1	-
660	389396.24	1391720.48	Картометрический метод	0.1	-
661	389390.91	1391737.62	Картометрический метод	0.1	-
662	389391.03	1391737.83	Картометрический метод	0.1	-
663	389399.73	1391750.62	Картометрический метод	0.1	-
664	389387.95	1391764.07	Картометрический метод	0.1	-
665	389356.36	1391765.35	Картометрический метод	0.1	-
666	389331.63	1391766.35	Картометрический метод	0.1	-
667	389326.64	1391769.35	Картометрический метод	0.1	-
668	389316.07	1391775.72	Картометрический метод	0.1	-
669	389306.24	1391785.32	Картометрический метод	0.1	-
670	389303.43	1391789.24	Картометрический метод	0.1	-
671	389288.69	1391830.6	Картометрический метод	0.1	-
672	389273.47	1391873.28	Картометрический метод	0.1	-
673	389251.16	1391935.87	Картометрический метод	0.1	-
674	389249.78	1391939.33	Картометрический метод	0.1	-
675	389238.68	1391970.56	Картометрический метод	0.1	-
676	389249.94	1391989.06	Картометрический метод	0.1	-
677	389258.37	1391997.77	Картометрический метод	0.1	-
678	389259.64	1391999.09	Картометрический метод	0.1	-
679	389286.86	1392027.19	Картометрический метод	0.1	-
680	389360.89	1392105.11	Картометрический метод	0.1	-
681	389382.67	1392126.99	Картометрический метод	0.1	-
682	389385.41	1392103.45	Картометрический метод	0.1	-
683	389347.15	1392061.98	Картометрический метод	0.1	-
684	389365.01	1392040.73	Картометрический метод	0.1	-
685	389422.71	1392048.38	Картометрический метод	0.1	-
686	389424.69	1392058.09	Картометрический метод	0.1	-
687	389433.74	1392075.59	Картометрический метод	0.1	-
688	389431.78	1392100.85	Картометрический метод	0.1	-
689	389411.03	1392117.7	Картометрический метод	0.1	-
690	389413.76	1392122.33	Картометрический метод	0.1	-
691	389447.23	1392102.75	Картометрический метод	0.1	-
692	389461.29	1392093.39	Картометрический метод	0.1	-
693	389531.65	1392046.59	Картометрический метод	0.1	-
694	389555.34	1392030.92	Картометрический метод	0.1	-
695	389519.63	1391970.52	Картометрический метод	0.1	-
696	389516.64	1391988.89	Картометрический метод	0.1	-
697	389509.51	1391993.43	Картометрический метод	0.1	-
698	389498.49	1391984.36	Картометрический метод	0.1	-
699	389499.78	1391973.99	Картометрический метод	0.1	-
700	389504.32	1391959.72	Картометрический метод	0.1	-
701	389509.77	1391955.88	Картометрический метод	0.1	-
702	389411.27	1391772.42	Картометрический метод	0.1	-
703	389402.33	1391779.02	Картометрический метод	0.1	-
704	389391.43	1391790.93	Картометрический метод	0.1	-
705	389378.75	1391807.03	Картометрический метод	0.1	-
706	389369.56	1391818.67	Картометрический метод	0.1	-
707	389359.67	1391820.08	Картометрический метод	0.1	-
708	389349.13	1391824.25	Картометрический метод	0.1	-
709	389350.89	1391824.73	Картометрический метод	0.1	-
710	389353.44	1391835.64	Картометрический метод	0.1	-
711	389352.26	1391839.31	Картометрический метод	0.1	-
712	389349.73	1391846.29	Картометрический метод	0.1	-
713	389340.87	1391853.4	Картометрический метод	0.1	-
714	389332.96	1391852.87	Картометрический метод	0.1	-
715	389321.92	1391854.79	Картометрический метод	0.1	-
716	389321.13	1391853.63	Картометрический метод	0.1	-
717	389295.99	1391861.23	Картометрический метод	0.1	-
718	389293.25	1391869.36	Картометрический метод	0.1	-
719	389288.68	1391882.89	Картометрический метод	0.1	-
720	389289.79	1391898.02	Картометрический метод	0.1	-
721	389286.51	1391910.17	Картометрический метод	0.1	-
722	389273.36	1391918.2	Картометрический метод	0.1	-
723	389266.62	1391910.72	Картометрический метод	0.1	-
724	389267.72	1391901.1	Картометрический метод	0.1	-
725	389271.9	1391889.1	Картометрический метод	0.1	-
726	389278.06	1391881.91	Картометрический метод	0.1	-
727	389287.38	1391880.48	Картометрический метод	0.1	-
728	389291.12	1391869.4	Картометрический метод	0.1	-
729	389294.43	1391859.62	Картометрический метод	0.1	-
730	389320.38	1391851.77	Картометрический метод	0.1	-
731	389319.53	1391846.33	Картометрический метод	0.1	-
732	389329.95	1391833.04	Картометрический метод	0.1	-
733	389336.58	1391828.09	Картометрический метод	0.1	-
734	389345.49	1391823.24	Картометрический метод	0.1	-
735	389345.93	1391823.35	Картометрический метод	0.1	-
736	389359.15	1391818.14	Картометрический метод	0.1	-
737	389368.49	1391816.8	Картометрический метод	0.1	-
738	389377.17	1391805.8	Картометрический метод	0.1	-
739	389389.91	1391789.63	Картометрический метод	0.1	-
740	389400.98	1391777.52	Картометрический метод	0.1	-
741	389410.6	1391770.42	Картометрический метод	0.1	-
742	389421.15	1391770.42	Картометрический метод	0.1	-
743	389432.34	1391768.44	Картометрический метод	0.1	-
744	389432.28	1391762.77	Картометрический метод	0.1	-
745	389437.06	1391756.03	Картометрический метод	0.1	-
746	389442.46	1391749.3	Картометрический метод	0.1	-
747	389446.38	1391747.1	Картометрический метод	0.1	-
748	389449.11	1391745.57	Картометрический метод	0.1	-
749	389452.01	1391744	Картометрический метод	0.1	-
750	389459.38	1391740.01	Картометрический метод	0.1	-
751	389466.63	1391736.28	Картометрический метод	0.1	-
752	389473.33	1391738.02	Картометрический метод	0.1	-
753	389476.34	1391740.87	Картометрический метод	0.1	-
754	389477.92	1391742.38	Картометрический метод	0.1	-
755	389498.16	1391738.82	Картометрический метод	0.1	-
756	389499.23	1391737.56	Картометрический метод	0.1	-
757	389501.35	1391736.32	Картометрический метод	0.1	-
758	389502.97	1391735.03	Картометрический метод	0.1	-
759	389504.05	1391734.18	Картометрический метод	0.1	-
760	389507.67	1391731.1	Картометрический метод	0.1	-
761	389513.99	1391725.25	Картометрический метод	0.1	-
762	389520.92	1391720.94	Картометрический метод	0.1	-
763	389528.21	1391719.95	Картометрический метод	0.1	-
764	389531.53	1391718.08	Картометрический метод	0.1	-
765	389539.1	1391715.58	Картометрический метод	0.1	-
766	389546.11	1391711.98	Картометрический метод	0.1	-
767	389547.56	1391711.23	Картометрический метод	0.1	-
768	389556.88	1391701.71	Картометрический метод	0.1	-
769	389565.89	1391690.68	Картометрический метод	0.1	-
770	389581.49	1391673.18	Картометрический метод	0.1	-
771	389589.56	1391660.04	Картометрический метод	0.1	-

Продолжение на стр. 12

Продолжение. Начало на стр. 1-11.

ОФИЦИАЛЬНОЕ ОПУБЛИКОВАНИЕ

772	389590.98	1391656.78	Картометрический метод	0.1	-
773	389592.22	1391653.95	Картометрический метод	0.1	-
774	389593.61	1391649.46	Картометрический метод	0.1	-
775	389595.16	1391644.48	Картометрический метод	0.1	-
776	389595.74	1391643.74	Картометрический метод	0.1	-
777	389599.96	1391638.37	Картометрический метод	0.1	-
778	389608.74	1391635.85	Картометрический метод	0.1	-
779	389614.2	1391634.87	Картометрический метод	0.1	-
780	389617.24	1391634.84	Картометрический метод	0.1	-
781	389619.98	1391635.43	Картометрический метод	0.1	-
782	389621.8	1391635.71	Картометрический метод	0.1	-
783	389626.66	1391635.65	Картометрический метод	0.1	-
784	389628.77	1391634.11	Картометрический метод	0.1	-
785	389630.54	1391633.06	Картометрический метод	0.1	-
786	389633.54	1391629.08	Картометрический метод	0.1	-
787	389636.82	1391623.57	Картометрический метод	0.1	-
788	389637.16	1391623.16	Картометрический метод	0.1	-
789	389640.12	1391619.6	Картометрический метод	0.1	-
790	389646.43	1391613.45	Картометрический метод	0.1	-
791	389651.51	1391610.12	Картометрический метод	0.1	-
792	389653.98	1391608.5	Картометрический метод	0.1	-
793	389658.49	1391603.9	Картометрический метод	0.1	-
794	389670.81	1391587.19	Картометрический метод	0.1	-
795	389676.25	1391583.79	Картометрический метод	0.1	-
796	389678.06	1391582.56	Картометрический метод	0.1	-
797	389679.85	1391580.11	Картометрический метод	0.1	-
798	389679.99	1391578.96	Картометрический метод	0.1	-
799	389680.42	1391575.53	Картометрический метод	0.1	-
800	389679.48	1391574.02	Картометрический метод	0.1	-
801	389675.81	1391570.72	Картометрический метод	0.1	-
802	389670.3	1391567.13	Картометрический метод	0.1	-
803	389670.89	1391565.3	Картометрический метод	0.1	-
804	389672.4	1391564.07	Картометрический метод	0.1	-
805	389682.02	1391553.52	Картометрический метод	0.1	-
806	389692.82	1391541.68	Картометрический метод	0.1	-
807	389694.9	1391537.1	Картометрический метод	0.1	-
808	389699.99	1391530.67	Картометрический метод	0.1	-
809	389705.09	1391524.68	Картометрический метод	0.1	-
810	389708.09	1391521.16	Картометрический метод	0.1	-
811	389710.64	1391517.98	Картометрический метод	0.1	-
812	389714.69	1391512.9	Картометрический метод	0.1	-
813	389720.96	1391502.79	Картометрический метод	0.1	-
814	389730.28	1391487.75	Картометрический метод	0.1	-
815	389764.05	1391463.57	Картометрический метод	0.1	-
816	389765.44	1391462.67	Картометрический метод	0.1	-
817	389766.47	1391462.01	Картометрический метод	0.1	-
818	389769.18	1391459.24	Картометрический метод	0.1	-
819	389769.66	1391457.1	Картометрический метод	0.1	-
820	389770.05	1391455.3	Картометрический метод	0.1	-
821	389772.59	1391450.55	Картометрический метод	0.1	-
822	389773.32	1391449.18	Картометрический метод	0.1	-
823	389779.35	1391443.96	Картометрический метод	0.1	-
824	389781.96	1391440.72	Картометрический метод	0.1	-
825	389786.26	1391435.36	Картометрический метод	0.1	-
826	389789.09	1391430.65	Картометрический метод	0.1	-
827	389792.52	1391424.97	Картометрический метод	0.1	-
828	389798.17	1391413.96	Картометрический метод	0.1	-
829	389800.84	1391405.73	Картометрический метод	0.1	-
830	389805.14	1391400.92	Картометрический метод	0.1	-
831	389808.8	1391390.35	Картометрический метод	0.1	-
832	389820.06	1391357.94	Картометрический метод	0.1	-
833	389837.44	1391308.55	Картометрический метод	0.1	-
834	389835.09	1391317.09	Картометрический метод	0.1	-
835	389840.03	1391303.07	Картометрический метод	0.1	-
836	389840.7	1391296.72	Картометрический метод	0.1	-
837	389847.72	1391268.15	Картометрический метод	0.1	-
838	389846.78	1391267.98	Картометрический метод	0.1	-
839	389849.17	1391265.89	Картометрический метод	0.1	-
840	389888.7	1391227.68	Картометрический метод	0.1	-
841	389889.47	1391227.78	Картометрический метод	0.1	-
842	389896.61	1391226.54	Картометрический метод	0.1	-
843	389906.24	1391226.62	Картометрический метод	0.1	-
844	389914.19	1391226.54	Картометрический метод	0.1	-
845	389920.72	1391227.4	Картометрический метод	0.1	-
846	389928.09	1391229.47	Картометрический метод	0.1	-
847	389931.38	1391230.33	Картометрический метод	0.1	-
848	389934.54	1391230.75	Картометрический метод	0.1	-
849	389938.99	1391239.14	Картометрический метод	0.1	-
850	389940.28	1391241.65	Картометрический метод	0.1	-
851	389943.72	1391245.52	Картометрический метод	0.1	-
852	389945.86	1391248.2	Картометрический метод	0.1	-
853	389947.57	1391249.86	Картометрический метод	0.1	-
854	389949.23	1391251.81	Картометрический метод	0.1	-
855	389950.21	1391253.4	Картометрический метод	0.1	-
856	389951.41	1391255.45	Картометрический метод	0.1	-
857	389957.15	1391261.34	Картометрический метод	0.1	-
858	389958.24	1391262.13	Картометрический метод	0.1	-
859	389960.4	1391263.65	Картометрический метод	0.1	-
860	389961.88	1391264.81	Картометрический метод	0.1	-
861	389964.83	1391266.41	Картометрический метод	0.1	-
862	389966.01	1391268.7	Картометрический метод	0.1	-
863	389966.04	1391271.78	Картометрический метод	0.1	-
864	389966.4	1391278.72	Картометрический метод	0.1	-
865	389967.35	1391283.55	Картометрический метод	0.1	-
866	389969.73	1391289.76	Картометрический метод	0.1	-
867	389972.33	1391292.3	Картометрический метод	0.1	-
868	389972.34	1391294.2	Картометрический метод	0.1	-
869	389971.11	1391296.41	Картометрический метод	0.1	-
870	389970.6	1391299.67	Картометрический метод	0.1	-
871	389973.13	1391308.42	Картометрический метод	0.1	-
872	389972.57	1391316.31	Картометрический метод	0.1	-
873	389971.38	1391320.31	Картометрический метод	0.1	-
874	389970.84	1391323.83	Картометрический метод	0.1	-
875	389970.87	1391327.08	Картометрический метод	0.1	-
876	389970.89	1391329.77	Картометрический метод	0.1	-
877	389971.23	1391333.02	Картометрический метод	0.1	-
878	389971.84	1391336.18	Картометрический метод	0.1	-
879	389972.7	1391337.86	Картометрический метод	0.1	-
880	389973.65	1391339.7	Картометрический метод	0.1	-
881	389974.62	1391341.92	Картометрический метод	0.1	-
882	389975.28	1391344.41	Картометрический метод	0.1	-
883	389975.93	1391346.6	Картометрический метод	0.1	-
884	389976.26	1391349.95	Картометрический метод	0.1	-
885	389977.86	1391355.73	Картометрический метод	0.1	-
886	389978.26	1391365.28	Картометрический метод	0.1	-
887	389978.32	1391370.69	Картометрический метод	0.1	-
888	389978.89	1391373.88	Картометрический метод	0.1	-
889	389980.35	1391375.07	Картометрический метод	0.1	-
890	389982.62	1391376.18	Картометрический метод	0.1	-
891	389986.31	1391377.28	Картометрический метод	0.1	-
892	389989	1391376.98	Картометрический метод	0.1	-
893	389992.45	1391375.49	Картометрический метод	0.1	-
894	389994.59	1391374.39	Картометрический метод	0.1	-
895	389997.35	1391375.15	Картометрический метод	0.1	-
896	389999.23	1391377	Картометрический метод	0.1	-
897	390000.35	1391380.22	Картометрический метод	0.1	-
898	389999.85	1391382.32	Картометрический метод	0.1	-
899	390001.26	1391385.71	Картометрический метод	0.1	-
900	390005.77	1391387.17	Картометрический метод	0.1	-
901	390011.11	1391388.87	Картометрический метод	0.1	-
902	390019.18	1391388.79	Картометрический метод	0.1	-
903	390038.75	1391389.5	Картометрический метод	0.1	-
904	390086.06	1391399.97	Картометрический метод	0.1	-
905	390100.69	1391403.16	Картометрический метод	0.1	-
906	390114.69	1391406.34	Картометрический метод	0.1	-
907	390123.94	1391408.09	Картометрический метод	0.1	-
908	390129.34	1391410.87	Картометрический метод	0.1	-
909	390137.09	1391416.42	Картометрический метод	0.1	-
910	390143.54	1391416.36	Картометрический метод	0.1	-
911	390148.75	1391413.92	Картометрический метод	0.1	-
912	390151.9	1391412.46	Картометрический метод	0.1	-
913	390160.35	1391408.13	Картометрический метод	0.1	-
914	390173.16	1391401.93	Картометрический метод	0.1	-
915	390218.04	1391368.82	Картометрический метод	0.1	-
916	390242.91	1391348.78	Картометрический метод	0.1	-
917	390253.67	1391393.77	Картометрический метод	0.1	-
918	390256.07	1391394.63	Картометрический метод	0.1	-
919	390267.1	1391403.02	Картометрический метод	0.1	-
920	390275.67	1391409.62	Картометрический метод	0.1	-
921	390284.8	1391410.13	Картометрический метод	0.1	-
922	390293.34	1391413.09	Картометрический метод	0.1	-
923	390301.91	1391418.46	Картометрический метод	0.1	-
924	390308.06	1391425.7	Картометрический метод	0.1	-
925	390316.02	1391431.08	Картометрический метод	0.1	-
926	390326.43	1391438.27	Картометрический метод	0.1	-
927	390340.43	1391440.54	Картометрический метод	0.1	-
928	390351.99	1391441.04	Картометрический метод	0.1	-
929	390361.71	1391441.53	Картометрический метод	0.1	-
930	390375.74	1391445.65	Картометрический метод	0.1	-
931	390407.3	1391452.2	Картометрический метод	0.1	-
932	390455.97	1391419.67	Картометрический метод	0.1	-
933	390501.05	1391383.34	Картометрический метод	0.1	-
934	390506.33	1391379.11	Картометрический метод	0.1	-
935	390513.76	1391370.33	Картометрический метод	0.1	-
936	390529.72	1391342.67	Картометрический метод	0.1	-
937	390530.4	1391315.55	Картометрический метод	0.1	-
938	390529.03	1391303.47	Картометрический метод	0.1	-
939	390529.74	1391299.72	Картометрический метод	0.1	-
940	390523.08	1391296.05	Картометрический метод	0.1	-
941	390485.14	1391245.13	Картометрический метод	0.1	-
942	390479.05	1391237.11	Картометрический метод	0.1	-
943	390474.58	1391227.86	Картометрический метод	0.1	-
944	390467.56	1391218.38	Картометрический метод	0.1	-
945	390466.32	1391216.81	Картометрический метод	0.1	-
946	390479.06	1391207.14	Картометрический метод	0.1	-
947	390486.58	1391186.21	Картометрический метод	0.1	-
948	390487.35	1391152.62	Картометрический метод	0.1	-
949	390488.15	1391145.2	Картометрический метод	0.1	-
950	390489.03	1391143.3	Картометрический метод	0.1	-
951	390506.7	1391132.67	Картометрический метод	0.1	-
952	390519.62	1391131.3	Картометрический метод	0.1	-
953	390530.01	1391129.97	Картометрический метод	0.1	-
954	390543.25	1391130.43	Картометрический метод	0.1	-
955	390554.5	1391125.55	Картометрический метод	0.1	-
956	390578.56	1391113.21	Картометрический метод	0.1	-
957	390592.65	1391118.79	Картометрический метод	0.1	-
958	390598.99	1391126.23	Картометрический метод	0.1	-
959	390602.43	1391130.73	Картометрический метод	0.1	-
960	390607.31	1391131.22	Картометрический метод	0.1	-
961	390614.89	1391129.39	Картометрический метод	0.1	-
962	390622.62	1391125.13	Картометрический метод	0.1	-
963	390635.2	1391117.15	Картометрический метод	0.1	-
964	390644.1	1391109.57	Картометрический метод	0.1	-
965	390649.07	1391105.32	Картометрический метод	0.1	-
966	390653.16	1391101.86	Картометрический метод	0.1	-
967	390663.92	1391089.03	Картометрический метод	0.1	-
968	390673.47	1391078.07	Картометрический метод	0.1	-
969	390677.52	1391070.36	Картометрический метод	0.1	-
970	390679.2	1391062.05	Картометрический метод	0.1	-
971	390679.7	1391051.66	Картометрический метод	0.1	-
972	390683.3	1391038.57	Картометрический метод	0.1	-
973	390689.52	1391030.29	Картометрический метод	0.1	-
974	390696.08	1391026.27	Картометрический метод	0.1	-
975	390707.41	1391029.29	Картометрический метод	0.1	-
976	390739.75	1391033.2	Картометрический метод	0.1	-
977	390756.18	1391040.29	Картометрический метод	0.1	-
978	390763.22	1391040.23	Картометрический метод	0.1	-
979	390772.39	1391039.51	Картометрический метод	0.1	-
980	390782.17	1391040.64	Картометрический метод	0.1	-
981	390791.2	1391040.53	Картометрический метод	0.1	-
982	390799.45	1391039.96	Картометрический метод	0.1	-
983	390811.52	1391034.38	Картометрический метод	0.1	-
984	390823.18	1391033.01	Картометрический метод	0.1	-
985	390835.3	1391030.45	Картометрический метод	0.1	-
986	390860.22	1391027.66	Картометрический метод	0.1	-
987	390899	1391016.84	Картометрический метод	0.1	-
988	390903.14	1391015.68	Картометрический метод	0.1	-
989	390921.16	1391008.8	Картометрический метод	0.1	-
990	390921.45	1391008.27	Картометрический метод	0.1	-
991	390926.16	1391004.61	Картометрический метод	0.1	-
992	390947.77	1390993.99	Картометрический метод	0.1	-
993	390962.87	1390989.53	Картометрический метод	0.1	-
994	390979.49	1390988.41	Картометрический метод	0.1	-
995	390982.46	1390986.33	Картометрический метод	0.1	-
996	390994.56	1390974.97	Картометрический метод	0.1	-
997	390999.06	1390971.88	Картометрический метод	0.1	-
998	391020.35	1390961.24	Картометрический метод	0.1	-
999	391038.3	1390950.42	Картометрический метод	0.1	-
1000	391044.5	1390939.95	Картометрический метод	0.1	-
1001	391050.26	1390924.88	Картометрический метод	0.1	-
1002	390891.7	1390664.43	Картометрический метод	0.1	-
1003	390907.85	1390647.35	Картометрический метод	0.1	-
1004	390908.24	1390646.94	Картометрический метод	0.1	-
1005	390953.31	1390725.75	Картометрический метод	0.1	-
1006	391145.7	1390579.49	Картометрический метод	0.1	-
1007	391164.03	1390478.76	Картометрический метод	0.1	-
1008	391168.21	1390442.92	Картометрический метод	0.1	-
1009	391168.21	1390401.91	Картометрический метод	0.1	-
1010	391156.31	1390364.28	Картометрический метод	0.1	-
1011	391136.5	1390337.42	Картометрический метод	0.1	-
1012	391121.01	1390296.64	Картометрический метод	0.1	-
1013	391107.45	1390265.73	Картометрический метод	0.1	-
1014	391096.44	1390268.83	Картометрический метод	0.1	-
1015	391036.38	1390269.61	Картометрический метод	0.1	-
1016	391025.56	1390249.29	Картометрический метод	0.1	-
1017	391042.21	1390249.95	Картометрический метод	0.1	-
1018	391092.68	1390248.9	Картометрический метод	0.1	-
1019	391110.1	1390243.19	Картометрический метод	0.1	-
1020	391096.99	1390114.73	Картометрический метод	0.1	-
1021	391168.56	1390064.95	Картометрический метод	0.1	-
1022	391171.23	1390062.48	Картометрический метод	0.1	-
1023	391185.15	1390045.16	Картометрический метод	0.1	-
1024	391186.38	1390042.7	Картометрический метод	0.1	-
1025	391186.6	1390042.9	Картометрический метод	0.1	-
1026	391208.02	1390054.1	Картометрический метод	0.1	-
1027	391333.42	1390119.56	Картометрический метод	0.1	-
1028	391395.76	1390145.52	Картометрический метод	0.1	-
1029	391406.68	1390135.24	Картометрический метод	0.1	-
1030	391445.79	1390165.48	Картометрический метод	0.1	-
1031	391507.62	1390213.26	Картометрический метод	0.1	-
1032	391548.57	1390250.45	Картометрический метод	0.1	-
1033	391545.24	1390255.04	Картометрический метод	0.1	-
1034	391555.96	1390282.99	Картометрический метод	0.1	-
1035	391589.75	1390335.62	Картометрический метод	0.1	-
1036	391580.82	1390369.38	Картометрический метод	0.1	-
1037	391572.86	1390377.82	Картометрический метод	0.1	-
1038	391504.78	1390325.2	Картометрический метод	0.1	-
1039	391503.62	1390344.64	Картометрический метод	0.1	-
1040	391497.57	1390342.77	Картометрический метод	0.1	-
1041	391479.24	1390342.11	Картометрический метод	0.1	-
1042	391460.28	1390342.77	Картометрический метод	0.1	-
1043	391446.39	1390349.71	Картометрический метод	0.1	-
1044	391433.75	1390361.07	Картометрический метод	0.1	-
1045	391421.76	1390370.54	Картометрический метод	0.1	-
1046	391404.06	1390369.28	Картометрический метод	0.1	-
1047	391393.87	1390361.52	Картометрический метод	0.1	-
1048	391390.79	1390359.18	Картометрический метод	0.1	-
1049	391358.26	1390326.35	Картометрический метод	0.1	-
1050	391334.24	1390303	Картометрический метод	0.1	-
1051	391322.87	1390288.48	Картометрический метод	0.1	-
1052	391309.61	1390277.75	Картометрический метод	0.1	-
1053	391291.91	1390268.67	Картометрический метод	0.1	-
1054	391255.08	1390297.57	Картометрический метод	0.1	-
1055	391265.11	1390298.09	Картометрический метод	0.1	-
1056	391292.79	1390311.26	Картометрический метод	0.1	-
1057	391301.45	1390315.48	Картометрический метод	0.1	-
1058	391305.43	1390318.73	Картометрический метод	0.1	-
1059	391308.12	1390325.88	Картометрический метод	0.1	-
1060	391306.38	1390338.36	Картометрический метод	0.1	-
1061	391303.47	1390349.92	Картометрический метод	0.1	-
1062	391302.38	1390360.78	Картометрический метод	0.1	-
1063	391300.84	1390383.03	Картометрический метод	0.1	-
1064	391287.36	1390401.5	Картометрический метод	0.1	-
1065	391272.86	1390422.86	Картометрический метод	0.1	-
1066	391255.34	1390438.85	Картометрический метод	0.1	-
1067	391243.36	1390454.18	Картометрический метод	0.1	-
1068	391236.94	1390483.98	Картометрический метод	0.1	-
1069	391236.83	1390484.55	Картометрический метод	0.1	-
1070	391232.66	1390505.26	Картометрический метод	0.1	-
1071	391222.8	1390532.17	Картометрический метод	0.1	-
1072	391222.05	1390544.94	Картометрический метод	0.1	-
1073	391540.59	1390374.25	Картометрический метод	0.1	-
1074	391646.06	1390445.39	Картометрический метод	0.1	-
1075	391674.05	1390470.86	Картометрический метод	0.1	-
1076	391752.7	1390558.45	Картометрический метод	0.1	-
1077	391763.92	1390570.95	Картометрический метод	0.1	-
1078	391765.77	1390572.94	Картометрический метод	0.1	-
1079	391766.16	1390573.36	Картометрический метод	0.1	-
1080	391693.19	1390632.6	Картометрический метод	0.1	-
1081	391300.66	1390889.46	Картометрический метод	0.1	-
1082	391318.24	1390911.59	Картометрический метод	0.1	-
1083	391544.95	1390763.15	Картометрический метод	0.1	-
1084	391576.02	1390802.42	Картометрический метод	0.1	-
1085	391577.27	1390804.1	Картометрический метод	0.1	-
1086	391610.66	1390842.8	Картометрический метод	0.1	-
1087	391747.5	1390728.73	Картометрический метод	0.1	-
1088	391747.94	1390726.72	Картометрический метод	0.1	-
1089	391711.48	1390688.56	Картометрический метод	0.1	-
1090	391710.8	1390689.14	Картометрический метод	0.1	-
1091	391691.54	1390663.67	Картометрический метод	0.1	-
1092	391756.82	1390619.58	Картометрический метод	0.1	-
1093	391753.88	1390599.54	Картометрический метод	0.1	-
1094	391776.46	1390584.53	Картометрический метод	0.1	-
1095	391779.86	1390588.22	Картометрический метод	0.1	-
1096	391759.26	1390628.5	Картометрический метод	0.1	-
1097	391750.96	1390645.07	Картометрический метод	0.1	-
1098	391750.26	1390658.92	Картометрический метод	0.1	-
1099	391756.41	1390669.16	Картометрический метод	0.1	-

Продолжение на стр. 13

Продолжение. Начало на стр. 1-12.

ОФИЦИАЛЬНОЕ ОПУБЛИКОВАНИЕ

1100	391765.51	1390679.55	Картометрический метод	0.1	-
1101	391812.58	1390708.74	Картометрический метод	0.1	-
1102	391843.36	1390725.97	Картометрический метод	0.1	-
1103	391899.35	1390761.4	Картометрический метод	0.1	-
1104	391914.02	1390762.73	Картометрический метод	0.1	-
1105	391931.9	1390759.42	Картометрический метод	0.1	-
1106	391918.91	1390778.43	Картометрический метод	0.1	-
1107	391918.92	1390797.12	Картометрический метод	0.1	-
1108	391874.71	1390777.88	Картометрический метод	0.1	-
1109	391867.92	1390783.7	Картометрический метод	0.1	-
1110	391810.94	1390758.85	Картометрический метод	0.1	-
1111	391446.88	1391073.46	Картометрический метод	0.1	-
1112	391480.42	1391115.66	Картометрический метод	0.1	-
1113	391488.38	1391112.8	Картометрический метод	0.1	-
1114	391601.95	1391251.28	Картометрический метод	0.1	-
1115	391603.58	1391253.06	Картометрический метод	0.1	-
1116	391609.34	1391256.47	Картометрический метод	0.1	-
1117	391681.95	1391341.98	Картометрический метод	0.1	-
1118	391683.25	1391343.51	Картометрический метод	0.1	-
1119	391761.61	1391435.99	Картометрический метод	0.1	-
1120	391762.92	1391437.5	Картометрический метод	0.1	-
1121	391837.94	1391526.06	Картометрический метод	0.1	-
1122	391847.36	1391537.16	Картометрический метод	0.1	-
1123	391874.6	1391569.32	Картометрический метод	0.1	-
1124	391916.33	1391618.56	Картометрический метод	0.1	-
1125	391991.36	1391707.1	Картометрический метод	0.1	-
1126	391992.66	1391708.62	Картометрический метод	0.1	-
1127	392064.64	1391793.57	Картометрический метод	0.1	-
1128	392065.93	1391795.1	Картометрический метод	0.1	-
1129	392082.9	1391815.12	Картометрический метод	0.1	-
1130	392139.06	1391881.59	Картометрический метод	0.1	-
1131	392140.36	1391883.11	Картометрический метод	0.1	-
1132	392187.51	1391938.93	Картометрический метод	0.1	-
1133	392209.7	1391965.42	Картометрический метод	0.1	-
1134	392217.23	1391974.42	Картометрический метод	0.1	-
1135	392286.62	1392057.28	Картометрический метод	0.1	-
1136	392287.91	1392058.8	Картометрический метод	0.1	-
1137	392356.78	1392141.05	Картометрический метод	0.1	-
1138	392362.33	1392147.68	Картометрический метод	0.1	-
1139	392363.62	1392149.22	Картометрический метод	0.1	-
1140	392434.4	1392233.72	Картометрический метод	0.1	-
1141	392496.42	1392307.81	Картометрический метод	0.1	-
1142	392501.69	1392314.87	Картометрический метод	0.1	-
1143	392517.62	1392331.76	Картометрический метод	0.1	-
1144	392523.58	1392338.09	Картометрический метод	0.1	-
1145	392555.62	1392381	Картометрический метод	0.1	-
1146	392585.38	1392416.49	Картометрический метод	0.1	-
1147	392619.26	1392456.06	Картометрический метод	0.1	-
1148	392658.2	1392501.34	Картометрический метод	0.1	-
1149	392697.76	1392542.88	Картометрический метод	0.1	-
1150	392742.01	1392597.5	Картометрический метод	0.1	-
1151	392775.61	1392637.1	Картометрический метод	0.1	-
1152	392791.54	1392653.03	Картометрический метод	0.1	-
1153	392834.34	1392678.64	Картометрический метод	0.1	-
1154	392862.98	1392693.78	Картометрический метод	0.1	-
1155	392882.58	1392701.21	Картометрический метод	0.1	-
1156	392934.66	1392714.98	Картометрический метод	0.1	-
1157	392992.07	1392729.4	Картометрический метод	0.1	-
1158	392999.73	1392731.01	Картометрический метод	0.1	-
1159	393009.73	1392730.71	Картометрический метод	0.1	-
1160	393019.7	1392728.08	Картометрический метод	0.1	-
1161	393034.89	1392720.34	Картометрический метод	0.1	-
1162	393043.48	1392715.77	Картометрический метод	0.1	-
1163	393069.08	1392699.56	Картометрический метод	0.1	-
1164	393091.22	1392683.68	Картометрический метод	0.1	-
1165	393108.85	1392672.03	Картометрический метод	0.1	-
1166	393141.83	1392644.19	Картометрический метод	0.1	-
1167	393176.73	1392615.25	Картометрический метод	0.1	-
1168	393224.96	1392573.3	Картометрический метод	0.1	-
1169	393286.22	1392522.85	Картометрический метод	0.1	-
1170	393358.29	1392464.44	Картометрический метод	0.1	-
1171	393404.8	1392425.32	Картометрический метод	0.1	-
1172	393425.19	1392409.49	Картометрический метод	0.1	-
1173	393475.08	1392373.22	Картометрический метод	0.1	-
1174	393484.21	1392366.94	Картометрический метод	0.1	-
1175	393504.37	1392349.81	Картометрический метод	0.1	-
1176	393533.86	1392322.62	Картометрический метод	0.1	-
1177	393563.36	1392294.75	Картометрический метод	0.1	-
1178	393586.11	1392270.72	Картометрический метод	0.1	-
1179	393602.1	1392248.87	Картометрический метод	0.1	-
1180	393612.23	1392229.59	Картометрический метод	0.1	-
1181	393623.59	1392199.43	Картометрический метод	0.1	-
1182	393632.06	1392177.96	Картометрический метод	0.1	-
1183	393635.16	1392161.73	Картометрический метод	0.1	-
1184	393635.38	1392162.6	Картометрический метод	0.1	-
1185	393634.98	1392165.1	Картометрический метод	0.1	-
1186	393646.3	1392182.26	Картометрический метод	0.1	-
1187	393631.44	1392212.92	Картометрический метод	0.1	-
1188	393620.68	1392245.24	Картометрический метод	0.1	-
1189	393609.53	1392267.51	Картометрический метод	0.1	-
1190	393594.51	1392289.05	Картометрический метод	0.1	-
1191	393579.03	1392303.88	Картометрический метод	0.1	-
1192	393563.48	1392318.75	Картометрический метод	0.1	-
1193	393489.76	1392369.28	Картометрический метод	0.1	-
1194	393415.48	1392420.18	Картометрический метод	0.1	-
1195	393322.33	1392499.45	Картометрический метод	0.1	-
1196	393229.37	1392578.56	Картометрический метод	0.1	-
1197	393150	1392648.04	Картометрический метод	0.1	-
1198	393091.89	1392694.01	Картометрический метод	0.1	-
1199	393042.84	1392726.5	Картометрический метод	0.1	-
1200	393025.42	1392733.72	Картометрический метод	0.1	-
1201	393008.33	1392736.07	Картометрический метод	0.1	-
1202	392982.35	1392730.93	Картометрический метод	0.1	-
1203	392940.01	1392719.85	Картометрический метод	0.1	-
1204	392897.59	1392708.74	Картометрический метод	0.1	-
1205	392867.11	1392700.14	Картометрический метод	0.1	-
1206	392824.79	1392678.13	Картометрический метод	0.1	-
1207	392791.73	1392660.29	Картометрический метод	0.1	-
1208	392778.4	1392647.3	Картометрический метод	0.1	-
1209	392764.75	1392633.97	Картометрический метод	0.1	-
1210	392705.56	1392565.06	Картометрический метод	0.1	-
1211	392619.84	1392465.17	Картометрический метод	0.1	-
1212	392608.71	1392452.08	Картометрический метод	0.1	-
1213	392697.95	1392571.55	Картометрический метод	0.1	-
1214	392757.46	1392640.8	Картометрический метод	0.1	-
1215	392771.45	1392654.45	Картометрический метод	0.1	-
1216	392796.26	1392679.3	Картометрический метод	0.1	-
1217	392832.6	1392701.94	Картометрический метод	0.1	-
1218	392852.5	1392715.8	Картометрический метод	0.1	-
1219	392872.81	1392732.36	Картометрический метод	0.1	-
1220	392880.7	1392748.9	Картометрический метод	0.1	-
1221	392885.61	1392759.06	Картометрический метод	0.1	-
1222	392889.56	1392772.25	Картометрический метод	0.1	-
1223	392890.86	1392783.55	Картометрический метод	0.1	-
1224	392885.21	1392800.76	Картометрический метод	0.1	-
1225	392879.36	1392809.4	Картометрический метод	0.1	-
1226	392873.4	1392820.36	Картометрический метод	0.1	-
1227	392931.92	1392890.02	Картометрический метод	0.1	-
1228	393076.36	1392982.85	Картометрический метод	0.1	-
1229	393078.1	1392983.95	Картометрический метод	0.1	-
1230	393145.65	1393027.35	Картометрический метод	0.1	-
1231	393145.96	1393027.05	Картометрический метод	0.1	-
1232	393159.1	1393015.7	Картометрический метод	0.1	-
1233	393172.86	1393000.9	Картометрический метод	0.1	-
1234	393207.45	1392962	Картометрический метод	0.1	-
1235	393224.06	1392940.85	Картометрический метод	0.1	-
1236	393239	1392916.7	Картометрический метод	0.1	-
1237	393253.06	1392896.5	Картометрический метод	0.1	-
1238	393269.06	1392879.4	Картометрический метод	0.1	-
1239	393274.09	1392875.54	Картометрический метод	0.1	-
1240	393283.38	1392868.32	Картометрический метод	0.1	-
1241	393295.36	1392857.05	Картометрический метод	0.1	-
1242	393315.13	1392837.27	Картометрический метод	0.1	-
1243	393325.14	1392830.61	Картометрический метод	0.1	-
1244	393350.54	1392817.47	Картометрический метод	0.1	-
1245	393369.52	1392803.06	Картометрический метод	0.1	-
1246	393398.26	1392779.04	Картометрический метод	0.1	-
1247	393417.44	1392763.41	Картометрический метод	0.1	-
1248	393434.56	1392747.73	Картометрический метод	0.1	-
1249	393453.6	1392732.62	Картометрический метод	0.1	-
1250	393465.69	1392724.38	Картометрический метод	0.1	-
1251	393486.09	1392710.08	Картометрический метод	0.1	-
1252	393515.32	1392692.61	Картометрический метод	0.1	-
1253	393530.58	1392682.39	Картометрический метод	0.1	-
1254	393553.24	1392669.82	Картометрический метод	0.1	-
1255	393565.84	1392663.99	Картометрический метод	0.1	-
1256	393592.31	1392655.4	Картометрический метод	0.1	-
1257	393606.33	1392650.15	Картометрический метод	0.1	-
1258	393623.27	1392641.33	Картометрический метод	0.1	-
1259	393645.83	1392629.51	Картометрический метод	0.1	-
1260	393667.28	1392620.53	Картометрический метод	0.1	-
1261	393693.98	1392611.26	Картометрический метод	0.1	-
1262	393706.09	1392605.87	Картометрический метод	0.1	-
1263	393717.33	1392599.06	Картометрический метод	0.1	-
1264	393724.44	1392591.31	Картометрический метод	0.1	-
1265	393726.56	1392589.02	Картометрический метод	0.1	-
1266	393717.33	1392644.35	Картометрический метод	0.1	-
1267	393710.35	1392669.86	Картометрический метод	0.1	-
1268	393876.24	1392600.88	Картометрический метод	0.1	-
1269	393889.8	1392626.14	Картометрический метод	0.1	-
1270	393969.8	1392586.82	Картометрический метод	0.1	-
1271	393981.21	1392581.2	Картометрический метод	0.1	-
1272	394009.36	1392567.38	Картометрический метод	0.1	-
1273	394081.11	1392556.13	Картометрический метод	0.1	-
1274	394089.58	1392554.79	Картометрический метод	0.1	-
1275	394095.6	1392553.86	Картометрический метод	0.1	-
1276	394131.66	1392538.88	Картометрический метод	0.1	-
1277	394166.06	1392520.36	Картометрический метод	0.1	-
1278	394211.16	1392481.42	Картометрический метод	0.1	-
1279	394210.31	1392475.53	Картометрический метод	0.1	-
1280	394209.39	1392469.14	Картометрический метод	0.1	-
1281	394203.21	1392426.12	Картометрический метод	0.1	-
1282	394300	1392377.77	Картометрический метод	0.1	-
1283	394309.83	1392366.64	Картометрический метод	0.1	-
1284	394505.27	1392145.42	Картометрический метод	0.1	-
1285	394554.93	1392089.21	Картометрический метод	0.1	-
1286	394561.4	1392088.7	Картометрический метод	0.1	-
1287	394611.92	1392084.74	Картометрический метод	0.1	-
1288	394665.89	1392080.49	Картометрический метод	0.1	-
1289	394767.5	1392072.55	Картометрический метод	0.1	-
1290	394770	1392071	Картометрический метод	0.1	-
1291	394770.2	1392070.89	Картометрический метод	0.1	-
1292	394770.38	1392070.8	Картометрический метод	0.1	-
1293	394771.72	1392071.64	Картометрический метод	0.1	-
1294	394772.93	1392069.44	Картометрический метод	0.1	-
1295	394776	1392071.03	Картометрический метод	0.1	-
1296	394777.12	1392071.62	Картометрический метод	0.1	-
1297	394798.32	1392062	Картометрический метод	0.1	-
1298	394807.94	1392057.63	Картометрический метод	0.1	-
1299	394824.12	1392035.98	Картометрический метод	0.1	-
1300	394824.65	1392035.28	Картометрический метод	0.1	-
1301	394826.22	1392033.16	Картометрический метод	0.1	-
1302	394827.72	1392031.18	Картометрический метод	0.1	-
1303	394845.67	1392007.14	Картометрический метод	0.1	-
1304	394845.78	1392007.12	Картометрический метод	0.1	-
1305	394846.44	1392007.01	Картометрический метод	0.1	-
1306	394864.98	1392003.86	Картометрический метод	0.1	-
1307	394867.62	1392003.4	Картометрический метод	0.1	-
1308	394875.86	1391998.1	Картометрический метод	0.1	-
1309	394878.16	1391996.64	Картометрический метод	0.1	-
1310	394878.62	1391996.34	Картометрический метод	0.1	-
1311	394879.82	1391994.31	Картометрический метод	0.1	-
1312	394880.28	1391993.51	Картометрический метод	0.1	-
1313	394893.71	1391970.44	Картометрический метод	0.1	-
1314	394895.61	1391969.46	Картометрический метод	0.1	-
1315	394895.34	1391968.6	Картометрический метод	0.1	-
1316	394908.92	1391953.32	Картометрический метод	0.1	-
1317	394894.56	1391937.9	Картометрический метод	0.1	-
1318	394903.28	1391930.14	Картометрический метод	0.1	-
1319	394916.98	1391912.6	Картометрический метод	0.1	-
1320	394939.98	1391886.95	Картометрический метод	0.1	-
1321	394915.6	1391852.32	Картометрический метод	0.1	-
1322	394933.42	1391831.93	Картометрический метод	0.1	-
1323	394918.28	1391818.47	Картометрический метод	0.1	-
1324	394953.26	1391763.28	Картометрический метод	0.1	-
1325	394953.41	1391763.06	Картометрический метод	0.1	-
1326	395178.58	1391443.61	Картометрический метод	0.1	-
1327	395196.34	1391416.77	Картометрический метод	0.1	-
1328	395215	1391389.9	Картометрический метод	0.1	-
1329	395233.22	1391363.68	Картометрический метод	0.1	-
1330	395246.36	1391341.77	Картометрический метод	0.1	-
1331	395271.72	1391299.24	Картометрический метод	0.1	-
1332	395272.67	1391297.81	Картометрический метод	0.1	-
1333	395273.16	1391296.99	Картометрический метод	0.1	-
1334	395274.52	1391295.04	Картометрический метод	0.1	-
1335	395283.08	1391282.2	Картометрический метод	0.1	-
1336	395286.14	1391278.29	Картометрический метод	0.1	-
1337	395292.46	1391269.18	Картометрический метод	0.1	-
1338	395298.15	1391262.31	Картометрический метод	0.1	-
1339	395306.02	1391245.16	Картометрический метод	0.1	-
1340	395309.36	1391236.66	Картометрический метод	0.1	-
1341	395318.3	1391223.91	Картометрический метод	0.1	-
1342	395341.08	1391194.95	Картометрический метод	0.1	-
1343	395342.53	1391192.7	Картометрический метод	0.1	-
1344	395359.14	1391167.94	Картометрический метод	0.1	-
1345	395369.77	1391151.46	Картометрический метод	0.1	-
1346	395377.4	1391147.5	Картометрический метод	0.1	-
1347	395378.99	1391146.83	Картометрический метод	0.1	-
1348	395379.13	1391146.18	Картометрический метод	0.1	-
1349	395441.06	1391147.45	Картометрический метод	0.1	-
1350	395441.31	1391143.93	Картометрический метод	0.1	-
1351	395445.54	1391110.92	Картометрический метод	0.1	-
1352	395446.18	1391081.1	Картометрический метод	0.1	-
1353	395439.64	1391080.71	Картометрический метод	0.1	-
1354	395440.33	1391074.65	Картометрический метод	0.1	-
1355	395436.58	1391074.72	Картометрический метод	0.1	-
1356	395433.53	1391072.45	Картометрический метод	0.1	-
1357	395433.18	1391072.36	Картометрический метод	0.1	-
1358	395438.24	1391007.32	Картометрический метод	0.1	-
1359	395437.27	1390992.56	Картометрический метод	0.1	-
1360	395431.46	1390945.95	Картометрический метод	0.1	-
1361	395433.66	1390914.21	Картометрический метод	0.1	-
1362	395430.62	1390913.96	Картометрический метод	0.1	-
1363	395430.65	1390908.25	Картометрический метод	0.1	-
1364	395429.8	1390904.13	Картометрический метод	0.1	-
1365	395437.65	1390899.73	Картометрический метод	0.1	-
1366	395447.86	1390896.36	Картометрический метод	0.1	-
1367	395438.35	1390878.1	Картометрический метод	0.1	-
1368	395426.48	1390853.33	Картометрический метод	0.1	-
1369	395418.85	1390839	Картометрический метод	0.1	-
1370	395411.26	1390823	Картометрический метод	0.1	-
1371	395410.26	1390820.46	Картометрический метод	0.1	-
1372	395406.98	1390810.26	Картометрический метод	0.1	-
1373	395412.16	1390807.49	Картометрический метод	0.1	-
1374	395409.31	1390797.98	Картометрический метод	0.1	-
1375	395407.21	1390797.51	Картометрический метод	0.1	-
1376	395404.8	1390799.86	Картометрический метод	0.1	-
1377	395401.13	1390802.21	Картометрический метод	0.1	-
1378	395381.74	1390762.1	Картометрический метод	0.1	-
1379	395375.54	1390749.82	Картометрический метод	0.1	-
1380	395371.96	1390737.39	Картометрический метод	0.1	-
1381	395368.68	1390726.94	Картометрический метод	0.1	-
1382	395354	1390697.6	Картометрический метод	0.1	-
1383	395324.79	1390647.34	Картометрический метод	0.1	-
1384	395330.93	1390642.8	Картометрический метод	0.1	-
1385	395331.18	1390636.23	Картометрический метод	0.1	-
1386	395326.58	1390628.9	Картометрический метод	0.1	-
1387	395327.07	1390628.47	Картометрический метод	0.1	-
1388	395324.55	1390624.3	Картометрический метод	0.1	-
149	395326.94	1390622.66	Картометрический метод	0.1	-
–					
1389	398436.41	1386756.79	Картометрический метод	0.1	-
1390	398430.01	1386745.94	Картометрический метод	0.1	-
1391	398423.69	1386740.82	Картометрический метод	0.1	-
1392	398420.54	1386739.14	Картометрический метод	0.1	-
1393	398403.71	1386738.5	Картометрический метод	0.1	-
1394	398396.76	1386738.5	Картометрический метод	0.1	-
1395	398388.55	1386740.52	Картометрический метод	0.1	-
1396	398375.4	1386745.6	Картометрический метод	0.1	-
1397	398364.59	1386751.47	Картометрический метод	0.1	-
1398	398353.22	1386755.1	Картометрический метод	0.1	-
1399	398343.35	1386754.59	Картометрический метод	0.1	-
1400	398328.41	1386751.2	Картометрический метод	0.1	-
1401	398312.49	1386749.7	Картометрический метод	0.1	-
1402	398296.62	1386749.86	Картометрический метод	0.1	-
1403	398273.88	1386749.24	Картометрический метод	0.1	-
1404	398259.93	1386748.94	Картометрический метод	0.1	-
1405	398243.27	1386750.32	Картометрический метод	0.1	-
1406	398236.32	1386750.48	Картометрический метод	0.1	-
1407	398227.8	1386749.19	Картометрический метод	0.1	-
1408	398211.87	1386745.29	Картометрический метод	0.1	-
1409	398194.88	1386739.32	Картометрический метод	0.1	-
1410	398179.7	1386736.02	Картометрический метод	0.1	-
1411	398168.66	1386734.68	Картометрический метод	0.1	-
1412	398156.04	1386734.68	Картометрический метод	0.1	-
1413	398133.72	1386733.6	Картометрический метод	0.1	-
1414	398107.88	1386732.37	Картометрический метод	0.1	-
1415	398088.26	1386730.53	Картометрический метод	0.1	-
1416	398073.92	1386730.07	Картометрический метод	0.1	-
1417	398058.7	1386729.48	Картометрический метод	0.1	-
1418	398043.43	1386730.23	Картометрический метод	0.1	-
1419	398034.73	1386730.38	Картометрический метод	0.1	-
1420	398021.64	1386729.92	Картометрический метод	0.1	-
1421	398007.67	1386728.52	Картометрический метод	0.1	-
1422	397996.81	1386727.93	Картометрический метод	0.1	-
1423	397985.12	1386728.23	Картометрический метод	0.1	-
1424	397974.16	1386730.89	Картометрический метод	0.1	-
1425	397965.06	1386733.62	Картометрический метод	0.1	-

Продолжение на стр. 14

Продолжение. Начало на стр. 1-13.

ОФИЦИАЛЬНОЕ ОПУБЛИКОВАНИЕ

1426	397955.96	1386736.54	Картометрический метод	0.1	-
1427	397945.69	1386739.28	Картометрический метод	0.1	-
1428	397936.8	1386739.28	Картометрический метод	0.1	-
1429	397919.62	1386736.8	Картометрический метод	0.1	-
1430	397903.84	1386735.13	Картометрический метод	0.1	-
1431	397887.14	1386734.83	Картометрический метод	0.1	-
1432	397872.47	1386733.58	Картометрический метод	0.1	-
1433	397858.76	1386731.11	Картометрический метод	0.1	-
1434	397814.72	1386725.32	Картометрический метод	0.1	-
1435	397748.03	1386726.92	Картометрический метод	0.1	-
1436	397706.4	1386734.3	Картометрический метод	0.1	-
1437	397698.47	1386736.18	Картометрический метод	0.1	-
1438	397695.2	1386738.07	Картометрический метод	0.1	-
1439	397688.12	1386742.43	Картометрический метод	0.1	-
1440	397585.15	1386747.35	Картометрический метод	0.1	-
1441	397433.73	1386749.22	Картометрический метод	0.1	-
1442	397423.34	1386745.43	Картометрический метод	0.1	-
1443	397413.32	1386742.78	Картометрический метод	0.1	-
1444	397399.06	1386742.02	Картометрический метод	0.1	-
1445	397369.69	1386740.34	Картометрический метод	0.1	-
1446	397340.55	1386737.56	Картометрический метод	0.1	-
1447	397316.66	1386737.36	Картометрический метод	0.1	-
1448	397304.26	1386738.63	Картометрический метод	0.1	-
1449	397288.96	1386741.92	Картометрический метод	0.1	-
1450	397274.76	1386746.81	Картометрический метод	0.1	-
1451	397266.25	1386749.21	Картометрический метод	0.1	-
1452	397250.71	1386750.31	Картометрический метод	0.1	-
1453	397218.79	1386751.54	Картометрический метод	0.1	-
1454	397186.54	1386753.69	Картометрический метод	0.1	-
1455	397174.9	1386754	Картометрический метод	0.1	-
1456	397158.48	1386753.53	Картометрический метод	0.1	-
1457	397153.72	1386752.68	Картометрический метод	0.1	-
1458	397142.04	1386750.58	Картометрический метод	0.1	-
1459	397123.07	1386747.82	Картометрический метод	0.1	-
1460	397102.73	1386744.94	Картометрический метод	0.1	-
1461	397081.24	1386742.79	Картометрический метод	0.1	-
1462	397069.54	1386742.18	Картометрический метод	0.1	-
1463	397058.81	1386743.09	Картометрический метод	0.1	-
1464	397049.72	1386744.64	Картометрический метод	0.1	-
1465	397037.55	1386745.26	Картометрический метод	0.1	-
1466	397023.86	1386744.32	Картометрический метод	0.1	-
1467	396998.53	1386739.82	Картометрический метод	0.1	-
1468	396869.67	1386741.8	Картометрический метод	0.1	-
1469	396761.37	1386743.46	Картометрический метод	0.1	-
1470	396751.55	1386743.6	Картометрический метод	0.1	-
1471	396685.68	1386744.68	Картометрический метод	0.1	-
1472	396655.88	1386745.13	Картометрический метод	0.1	-
1473	396698.23	1386825.23	Картометрический метод	0.1	-
1474	396696.32	1386830.88	Картометрический метод	0.1	-
1475	396696.17	1386840.04	Картометрический метод	0.1	-
1476	396699.51	1386846.84	Картометрический метод	0.1	-
1477	396701.97	1386851.86	Картометрический метод	0.1	-
1478	396702.14	1386841.7	Картометрический метод	0.1	-
1479	396706.74	1386862.48	Картометрический метод	0.1	-
1480	396720.87	1386894.51	Картометрический метод	0.1	-
1481	396726.08	1386907.87	Картометрический метод	0.1	-
1482	396726.83	1386910.87	Картометрический метод	0.1	-
1483	396731.07	1386920.28	Картометрический метод	0.1	-
1484	396731.41	1386922.62	Картометрический метод	0.1	-
1485	396732.63	1386923.44	Картометрический метод	0.1	-
1486	396739.2	1386928.4	Картометрический метод	0.1	-
1487	396746.07	1386933.17	Картометрический метод	0.1	-
1488	396753.5	1386938.87	Картометрический метод	0.1	-
1489	396754.07	1386939.29	Картометрический метод	0.1	-
1490	396759.74	1386944.89	Картометрический метод	0.1	-
1491	396767.35	1386951.8	Картометрический метод	0.1	-
1492	396776.59	1386959.74	Картометрический метод	0.1	-
1493	396778.21	1386960.86	Картометрический метод	0.1	-
1494	396787.33	1386967.08	Картометрический метод	0.1	-
1495	396784.17	1386970.95	Картометрический метод	0.1	-
1496	396783.23	1386972.1	Картометрический метод	0.1	-
1497	396774.48	1386971.3	Картометрический метод	0.1	-
1498	396772.94	1386970.5	Картометрический метод	0.1	-
1499	396770.65	1386969.16	Картометрический метод	0.1	-
1500	396765.18	1386965.54	Картометрический метод	0.1	-
1501	396761.06	1386962.88	Картометрический метод	0.1	-
1502	396755.26	1386957.97	Картометрический метод	0.1	-
1503	396752.69	1386956.14	Картометрический метод	0.1	-
1504	396750.26	1386954.08	Картометрический метод	0.1	-
1505	396743.03	1386948.59	Картометрический метод	0.1	-
1506	396738.59	1386944.78	Картометрический метод	0.1	-
1507	396743.6	1386955.73	Картометрический метод	0.1	-
1508	396751.42	1386970.74	Картометрический метод	0.1	-
1509	396759.7	1386983.67	Картометрический метод	0.1	-
1510	396769.99	1386997.35	Картометрический метод	0.1	-
1511	396777.55	1387007.4	Картометрический метод	0.1	-
1512	396780.7	1387011.9	Картометрический метод	0.1	-
1513	396792.41	1387021.94	Картометрический метод	0.1	-
1514	396824.2	1387059.91	Картометрический метод	0.1	-
1515	396899.94	1387162.89	Картометрический метод	0.1	-
1516	396957.67	1387244.56	Картометрический метод	0.1	-
1517	397014	1387329.05	Картометрический метод	0.1	-
1518	397067.93	1387415.31	Картометрический метод	0.1	-
1519	397116.51	1387504.86	Картометрический метод	0.1	-
1520	397167.45	1387592.88	Картометрический метод	0.1	-
1521	397215.15	1387682.86	Картометрический метод	0.1	-
1522	397256.8	1387775.81	Картометрический метод	0.1	-
1523	397266.87	1387800.51	Картометрический метод	0.1	-
1524	397292.18	1387815.52	Картометрический метод	0.1	-
1525	397334.31	1387838.18	Картометрический метод	0.1	-
1526	397376.39	1387856.88	Картометрический метод	0.1	-
1527	397409.83	1387873.05	Картометрический метод	0.1	-
1528	397418.52	1387877.78	Картометрический метод	0.1	-
1529	397428.43	1387886.15	Картометрический метод	0.1	-
1530	397441.89	1387897.85	Картометрический метод	0.1	-
1531	397458.39	1387917.22	Картометрический метод	0.1	-
1532	397474.4	1387932.01	Картометрический метод	0.1	-
1533	397510.04	1387952.14	Картометрический метод	0.1	-
1534	397523.9	1387960.06	Картометрический метод	0.1	-
1535	397528.13	1387961.5	Картометрический метод	0.1	-
1536	397535.13	1387962.93	Картометрический метод	0.1	-
1537	397547.33	1387963.52	Картометрический метод	0.1	-
1538	397557.18	1387963.69	Картометрический метод	0.1	-
1539	397565.59	1387965.13	Картометрический метод	0.1	-
1540	397580.44	1387969.96	Картометрический метод	0.1	-
1541	397595.84	1387977.88	Картометрический метод	0.1	-
1542	397616.63	1387988.71	Картометрический метод	0.1	-
1543	397644.24	1388006.04	Картометрический метод	0.1	-
1544	397672.12	1388023.31	Картометрический метод	0.1	-
1545	397691.7	1388036.78	Картометрический метод	0.1	-
1546	397714.43	1388052.29	Картометрический метод	0.1	-
1547	397741.2	1388069.01	Картометрический метод	0.1	-
1548	397769.54	1388089.91	Картометрический метод	0.1	-
1549	397774.53	1388093.72	Картометрический метод	0.1	-
1550	397790.86	1388106.02	Картометрический метод	0.1	-
1551	397802.8	1388104.65	Картометрический метод	0.1	-
1552	397859.32	1388099.48	Картометрический метод	0.1	-
1553	397896.89	1388095.07	Картометрический метод	0.1	-
1554	397940.39	1388090.85	Картометрический метод	0.1	-
1555	397967.21	1388087.6	Картометрический метод	0.1	-
1556	398015.32	1388082.42	Картометрический метод	0.1	-
1557	398036.09	1388079.93	Картометрический метод	0.1	-
1558	398053.16	1388078.97	Картометрический метод	0.1	-
1559	398068.55	1388079.15	Картометрический метод	0.1	-
1560	398100.55	1388078.39	Картометрический метод	0.1	-
1561	398119.53	1388076.13	Картометрический метод	0.1	-
1562	398132.57	1388072.42	Картометрический метод	0.1	-
1563	398143.34	1388068.14	Картометрический метод	0.1	-
1564	398152.71	1388062.63	Картометрический метод	0.1	-
1565	398160.03	1388056.65	Картометрический метод	0.1	-
1566	398170.57	1388048.2	Картометрический метод	0.1	-
1567	398181.71	1388039.18	Картометрический метод	0.1	-
1568	398205.02	1388021.27	Картометрический метод	0.1	-
1569	398237.88	1387999.96	Картометрический метод	0.1	-
1570	398277.49	1387973.57	Картометрический метод	0.1	-
1571	398313.84	1387946.78	Картометрический метод	0.1	-
1572	398348.04	1387921.64	Картометрический метод	0.1	-
1573	398376.61	1387902.67	Картометрический метод	0.1	-
1574	398398.32	1387887.24	Картометрический метод	0.1	-
1575	398431.98	1387859.34	Картометрический метод	0.1	-
1576	398449.91	1387844.46	Картометрический метод	0.1	-
1577	398460.51	1387834.44	Картометрический метод	0.1	-
1578	398473.72	1387820.48	Картометрический метод	0.1	-
1579	398493.05	1387792.46	Картометрический метод	0.1	-
1580	398504.54	1387771.22	Картометрический метод	0.1	-
1581	398510.79	1387761.77	Картометрический метод	0.1	-
1582	398516.95	1387754.11	Картометрический метод	0.1	-
1583	398517.52	1387749.29	Картометрический метод	0.1	-
1584	398520.23	1387741.21	Картометрический метод	0.1	-
1585	398521.44	1387727.98	Картометрический метод	0.1	-
1586	398520.83	1387719.02	Картометрический метод	0.1	-
1587	398519.63	1387710.67	Картометрический метод	0.1	-
1588	398517.02	1387701.19	Картометрический метод	0.1	-
1589	398509.81	1387686.79	Картометрический метод	0.1	-
1590	398498.81	1387663.28	Картометрический метод	0.1	-
1591	398489.5	1387632.51	Картометрический метод	0.1	-
1592	398483.4	1387608.34	Картометрический метод	0.1	-
1593	398483.22	1387607.56	Картометрический метод	0.1	-
1594	398479.78	1387589.89	Картометрический метод	0.1	-
1595	398478.09	1387578.97	Картометрический метод	0.1	-
1596	398477.33	1387565.92	Картометрический метод	0.1	-
1597	398476.96	1387556.07	Картометрический метод	0.1	-
1598	398477.14	1387544.12	Картометрический метод	0.1	-
1599	398475.96	1387530.21	Картометрический метод	0.1	-
1600	398474.65	1387523.71	Картометрический метод	0.1	-
1601	398470.03	1387511.34	Картометрический метод	0.1	-
1602	398464.52	1387500.18	Картометрический метод	0.1	-
1603	398453.7	1387483.66	Картометрический метод	0.1	-
1604	398445.24	1387469.82	Картометрический метод	0.1	-
1605	398439.58	1387460.59	Картометрический метод	0.1	-
1606	398434.01	1387446.89	Картометрический метод	0.1	-
1607	398428.57	1387432.4	Картометрический метод	0.1	-
1608	398425.88	1387421.04	Картометрический метод	0.1	-
1609	398424.76	1387413.67	Картометрический метод	0.1	-
1610	398426.33	1387404.64	Картометрический метод	0.1	-
1611	398431.96	1387384.38	Картометрический метод	0.1	-
1612	398438.9	1387359.43	Картометрический метод	0.1	-
1613	398443.1	1387338.46	Картометрический метод	0.1	-
1614	398444.35	1387324.09	Картометрический метод	0.1	-
1615	398444.66	1387309.3	Картометрический метод	0.1	-
1616	398443.74	1387293.86	Картометрический метод	0.1	-
1617	398442.84	1387278.03	Картометрический метод	0.1	-
1618	398442.82	1387268.24	Картометрический метод	0.1	-
1619	398442.82	1387263.96	Картометрический метод	0.1	-
1620	398443.72	1387255.26	Картометрический метод	0.1	-
1621	398445.46	1387230.18	Картометрический метод	0.1	-
1622	398445.88	1387222.5	Картометрический метод	0.1	-
1623	398446.03	1387191.83	Картометрический метод	0.1	-
1624	398447.41	1387165.38	Картометрический метод	0.1	-
1625	398448.35	1387149.09	Картометрический метод	0.1	-
1626	398449.87	1387111.16	Картометрический метод	0.1	-
1627	398450.33	1387079.78	Картометрический метод	0.1	-
1628	398449.71	1387051.01	Картометрический метод	0.1	-
1629	398447.72	1387005.73	Картометрический метод	0.1	-
1630	398445.42	1386965.53	Картометрический метод	0.1	-
1631	398444.04	1386938.94	Картометрический метод	0.1	-
1632	398444.19	1386910.2	Картометрический метод	0.1	-
1633	398444.35	1386883.88	Картометрический метод	0.1	-
1634	398445.42	1386858.58	Картометрический метод	0.1	-
1635	398445.47	1386847.71	Картометрический метод	0.1	-
1636	398445.58	1386822.18	Картометрический метод	0.1	-
1637	398445.88	1386793.9	Картометрический метод	0.1	-
1638	398444.45	1386783.37	Картометрический метод	0.1	-
1639	398440.08	1386767.29	Картометрический метод	0.1	-
1389	398436.41	1386756.79	Картометрический метод	0.1	-
–					
1640	397113.86	1387726.09	Картометрический метод	0.1	-
1641	397072.32	1387642.94	Картометрический метод	0.1	-
1642	397027.17	1387555.52	Картометрический метод	0.1	-
1643	396978.84	1387469.73	Картометрический метод	0.1	-
1644	396924.22	1387387.83	Картометрический метод	0.1	-
1645	396868.55	1387306.29	Картометрический метод	0.1	-
1646	396810.81	1387224.7	Картометрический метод	0.1	-
1647	396740.84	1387112.56	Картометрический метод	0.1	-
1648	396723.39	1387081.13	Картометрический метод	0.1	-
1649	396723.34	1387082.38	Картометрический метод	0.1	-
1650	396717.7	1387072.62	Картометрический метод	0.1	-
1651	396717.8	1387069.26	Картометрический метод	0.1	-
1652	396710.36	1387048.34	Картометрический метод	0.1	-
1653	396684.68	1387001.33	Картометрический метод	0.1	-
1654	396680.62	1386994.83	Картометрический метод	0.1	-
1655	396662.58	1386965.86	Картометрический метод	0.1	-
1656	396660.79	1386966.26	Картометрический метод	0.1	-
1657	396654.58	1386966.04	Картометрический метод	0.1	-
1658	396641.34	1386963.48	Картометрический метод	0.1	-
1659	396635.32	1386962.39	Картометрический метод	0.1	-
1660	396627.5	1386960.09	Картометрический метод	0.1	-
1661	396620.74	1386957.85	Картометрический метод	0.1	-
1662	396614.97	1386955.02	Картометрический метод	0.1	-
1663	396609.25	1386950.99	Картометрический метод	0.1	-
1664	396605.02	1386946.76	Картометрический метод	0.1	-
1665	396598.77	1386939.19	Картометрический метод	0.1	-
1666	396594.41	1386934.36	Картометрический метод	0.1	-
1667	396590.31	1386929.83	Картометрический метод	0.1	-
1668	396580.41	1386921.94	Картометрический метод	0.1	-
1669	396574.12	1386917.08	Картометрический метод	0.1	-
1670	396568.8	1386912.91	Картометрический метод	0.1	-
1671	396559.8	1386903.24	Картометрический метод	0.1	-
1672	396557.45	1386900.18	Картометрический метод	0.1	-
1673	396558	1386900.46	Картометрический метод	0.1	-
1674	396585.45	1386914.43	Картометрический метод	0.1	-
1675	396612.31	1386923.74	Картометрический метод	0.1	-
1676	396624.19	1386926.36	Картометрический метод	0.1	-
1677	396626.01	1386927.53	Картометрический метод	0.1	-
1678	396634.73	1386931.43	Картометрический метод	0.1	-
1679	396636.21	1386932.03	Картометрический метод	0.1	-
1680	396628.78	1386919.22	Картометрический метод	0.1	-
1681	396612.29	1386890.78	Картометрический метод	0.1	-
1682	396615.03	1386891.91	Картометрический метод	0.1	-
1683	396603.53	1386875.67	Картометрический метод	0.1	-
1684	396538.75	1386749.66	Картометрический метод	0.1	-
1685	396494.32	1386757.21	Картометрический метод	0.1	-
1686	396463.65	1386762.99	Картометрический метод	0.1	-
1687	396334.05	1386765.02	Картометрический метод	0.1	-
1688	396284.05	1386776.07	Картометрический метод	0.1	-
1689	396281.11	1386777.78	Картометрический метод	0.1	-
1690	396277.64	1386779.79	Картометрический метод	0.1	-
1691	396267.51	1386785.64	Картометрический метод	0.1	-
1692	396234.08	1386804.99	Картометрический метод	0.1	-
1693	396224.26	1386801.65	Картометрический метод	0.1	-
1694	396223.49	1386801.4	Картометрический метод	0.1	-
1695	396213.18	1386798.06	Картометрический метод	0.1	-
1696	396075.69	1386753.6	Картометрический метод	0.1	-
1697	395955.7	1386731.49	Картометрический метод	0.1	-
1698	395896.13	1386870.25	Картометрический метод	0.1	-
1699	395888.92	1386879.79	Картометрический метод	0.1	-
1700	395870.25	1386904.51	Картометрический метод	0.1	-
1701	395856.58	1386922.59	Картометрический метод	0.1	-
1702	395853.28	1386926.95	Картометрический метод	0.1	-
1703	395818.26	1386897.69	Картометрический метод	0.1	-
1704	395787.01	1386857.45	Картометрический метод	0.1	-
1705	395786.34	1386857.77	Картометрический метод	0.1	-
1706	395785.54	1386856.45	Картометрический метод	0.1	-
1707	395784.44	1386854.15	Картометрический метод	0.1	-
1708	395780.88	1386849.57	Картометрический метод	0.1	-
1709	395770.24	1386859.61	Картометрический метод	0.1	-
1710	395772.58	1386874.66	Картометрический метод	0.1	-
1711	395772.93	1386876.1	Картометрический метод	0.1	-
1712	395769.27	1386876.71	Картометрический метод	0.1	-
1713	395768.92	1386875.27	Картометрический метод	0.1	-
1714	395766.96	1386862.7	Картометрический метод	0.1	-
1715	395756.44	1386872.64	Картометрический метод	0.1	-
1716	395733.88	1386890.41	Картометрический метод	0.1	-
1717	395713.73	1386891.1	Картометрический метод	0.1	-
1718	395644.23	1387039.32	Картометрический метод	0.1	-
1719	395624.84	1387077.3	Картометрический метод	0.1	-
1720	395524.92	1387257.39	Картометрический метод	0.1	-
1721	395429.32	1387425.13	Картометрический метод	0.1	-
1722	395424.96	1387432.77	Картометрический метод	0.1	-
1723	395422.52	1387437.07	Картометрический метод	0.1	-
1724	395435.63	1387444.53	Картометрический метод	0.1	-
1725	395448.68	1387451.69	Картометрический метод	0.1	-
1726	395468.79	1387462.49	Картометрический метод	0.1	-
1727	395480.06	1387468.93	Картометрический метод	0.1	-
1728	395456.64	1387523.37	Картометрический метод	0.1	-
1729	395457.18	1387557.52	Картометрический метод	0.1	-
1730	395454.16	1387572.27	Картометрический метод	0.1	-
1731	395451.7	1387584.24	Картометрический метод	0.1	-
1732	395443.91	1387601.31	Картометрический метод	0.1	-
1733	395432.42	1387622.01	Картометрический метод	0.1	-
1734	395392.82	1387673.83	Картометрический метод	0.1	-
1735	395452.32	1387686.66	Картометрический метод	0.1	-
1736	395506.54	1387700.57	Картометрический метод	0.1	-
1737	395599.32	1387494.42	Картометрический метод	0.1	-
1738	395873.56	1387523.46	Картометрический метод	0.1	-
1739	395875.95	1387608.47	Картометрический метод	0.1	-
1740	395879.69	1387741.77	Картометрический метод	0.1	-
1741	395877.64	1387882.24	Картометрический метод	0.1	-
1742	395875.45	1388033.62	Картометрический метод	0.1	-
1743	395874.19	1388111.41	Картометрический метод	0.1	-
1744	395867.21	1388111.63	Картометрический метод	0.1	-
1745	395865.23	1388111.82	Картометрический метод	0.1	-
1746	395863.79	1388112.13	Картометрический метод	0.1	-
1747	395863.05	1388112.71	Картометрический метод	0.1	-
1748	395864.48	1388143.6	Картометрический метод	0.1	-
1749	395865.14	1388138.41	Картометрический метод	0.1	-
1750	395865.82	1388212.79	Картометрический метод	0.1	-
1751	395846.36	1388286.19	Картометрический метод	0.1	-

Продолжение на стр. 15

Продолжение. Начало на стр. 1-14.

ОФИЦИАЛЬНОЕ ОПУБЛИКОВАНИЕ

1752	395845.16	1388317.46	Картометрический метод	0.1	-
1753	395842.66	1388326.4	Картометрический метод	0.1	-
1754	395842.14	1388382.2	Картометрический метод	0.1	-
1755	395827.32	1388618.02	Картометрический метод	0.1	-
1756	395817.95	1388618.49	Картометрический метод	0.1	-
1757	395813.98	1388618.07	Картометрический метод	0.1	-
1758	395799.19	1388616.5	Картометрический метод	0.1	-
1759	395798.78	1388618.92	Картометрический метод	0.1	-
1760	395795.83	1388618.44	Картометрический метод	0.1	-
1761	395796.21	1388616.19	Картометрический метод	0.1	-
1762	395735.89	1388609.8	Картометрический метод	0.1	-
1763	395717.93	1388607.43	Картометрический метод	0.1	-
1764	395657.03	1388599.17	Картометрический метод	0.1	-
1765	395565.87	1388585.32	Картометрический метод	0.1	-
1766	395462.22	1388561.92	Картометрический метод	0.1	-
1767	395434.14	1388554.34	Картометрический метод	0.1	-
1768	395395.82	1388544	Картометрический метод	0.1	-
1769	395312.31	1388526.52	Картометрический метод	0.1	-
1770	395251.53	1388514.27	Картометрический метод	0.1	-
1771	395228.96	1388513.4	Картометрический метод	0.1	-
1772	395224.01	1388513.82	Картометрический метод	0.1	-
1773	395218.82	1388514.35	Картометрический метод	0.1	-
1774	395197.7	1388516.02	Картометрический метод	0.1	-
1775	395176.01	1388522.96	Картометрический метод	0.1	-
1776	395150.29	1388540.4	Картометрический метод	0.1	-
1777	395118.99	1388568.98	Картометрический метод	0.1	-
1778	395115.47	1388574.26	Картометрический метод	0.1	-
1779	395096.43	1388602.83	Картометрический метод	0.1	-
1780	395085.16	1388626.27	Картометрический метод	0.1	-
1781	395074.75	1388657.51	Картометрический метод	0.1	-
1782	395068.68	1388675.73	Картометрический метод	0.1	-
1783	395066.08	1388690.48	Картометрический метод	0.1	-
1784	395078.23	1388699.16	Картометрический метод	0.1	-
1785	395103.42	1388711.3	Картометрический метод	0.1	-
1786	395121.65	1388723.45	Картометрический метод	0.1	-
1787	395125.99	1388731.25	Картометрический метод	0.1	-
1788	395122.52	1388743.4	Картометрический метод	0.1	-
1789	395117.31	1388753.82	Картометрический метод	0.1	-
1790	395097.35	1388785.04	Картометрический метод	0.1	-
1791	395080.17	1388815.92	Картометрический метод	0.1	-
1792	395061.08	1388856.69	Картометрический метод	0.1	-
1793	395042	1388893.13	Картометрический метод	0.1	-
1794	395034.18	1388913.08	Картометрический метод	0.1	-
1795	395033.31	1388920.01	Картометрический метод	0.1	-
1796	395022.03	1388933.03	Картометрический метод	0.1	-
1797	395015.08	1388953.85	Картометрический метод	0.1	-
1798	395010.74	1388983.35	Картометрический метод	0.1	-
1799	395006.14	1389004.3	Картометрический метод	0.1	-
1800	395002.57	1389023.27	Картометрический метод	0.1	-
1801	394999.35	1389042.58	Картометрический метод	0.1	-
1802	394995.4	1389065.11	Картометрический метод	0.1	-
1803	394994.64	1389069.46	Картометрический метод	0.1	-
1804	394971.54	1389069.11	Картометрический метод	0.1	-
1805	394950.75	1389215.16	Картометрический метод	0.1	-
1806	394942.12	1389275.76	Картометрический метод	0.1	-
1807	394922.36	1389414.86	Картометрический метод	0.1	-
1808	394921.41	1389421.56	Картометрический метод	0.1	-
1809	394913.89	1389478.83	Картометрический метод	0.1	-
1810	394913.81	1389479.43	Картометрический метод	0.1	-
1811	394907.68	1389513.73	Картометрический метод	0.1	-
1812	394848.82	1389510.41	Картометрический метод	0.1	-
1813	394871.41	1389524.3	Картометрический метод	0.1	-
1814	394889.31	1389537.45	Картометрический метод	0.1	-
1815	394915.65	1389539.21	Картометрический метод	0.1	-
1816	394963.73	1389545.39	Картометрический метод	0.1	-
1817	395099.2	1389562.81	Картометрический метод	0.1	-
1818	395096.16	1389600.42	Картометрический метод	0.1	-
1819	395038.12	1389594.09	Картометрический метод	0.1	-
1820	395004.3	1389598.99	Картометрический метод	0.1	-
1821	395098.99	1389693.35	Картометрический метод	0.1	-
1822	395103.66	1389693.82	Картометрический метод	0.1	-
1823	395333.96	1389922.48	Картометрический метод	0.1	-
1824	395537.5	1390151.98	Картометрический метод	0.1	-
1825	395547.36	1390148.78	Картометрический метод	0.1	-
1826	395572.5	1390208.64	Картометрический метод	0.1	-
1827	395582.52	1390222.32	Картометрический метод	0.1	-
1828	395579.34	1390224.85	Картометрический метод	0.1	-
1829	395583.01	1390233.62	Картометрический метод	0.1	-
1830	395590.79	1390244.58	Картометрический метод	0.1	-
1831	395531.15	1390286.92	Картометрический метод	0.1	-
1832	395502.38	1390284.05	Картометрический метод	0.1	-
1833	395514.18	1390297.04	Картометрический метод	0.1	-
1834	395541.74	1390326.23	Картометрический метод	0.1	-
1835	395545.54	1390285.3	Картометрический метод	0.1	-
1836	395580.17	1390260.71	Картометрический метод	0.1	-
1837	395588.54	1390262.13	Картометрический метод	0.1	-
1838	395612.85	1390296.37	Картометрический метод	0.1	-
1839	395622.63	1390289.43	Картометрический метод	0.1	-
1840	395678.25	1390367.77	Картометрический метод	0.1	-
1841	395735.91	1390395.55	Картометрический метод	0.1	-
1842	395734.57	1390502.65	Картометрический метод	0.1	-
1843	395749.42	1390499.2	Картометрический метод	0.1	-
1844	395758.28	1390513.77	Картометрический метод	0.1	-
1845	395734.29	1390524.93	Картометрический метод	0.1	-
1846	395722.88	1390541.04	Картометрический метод	0.1	-
1847	395722.59	1390550.76	Картометрический метод	0.1	-
1848	395722.88	1390554.45	Картометрический метод	0.1	-
1849	395744.71	1390603.69	Картометрический метод	0.1	-
1850	395745.48	1390605.53	Картометрический метод	0.1	-
1851	395746.05	1390606.9	Картометрический метод	0.1	-
1852	395747.43	1390610.19	Картометрический метод	0.1	-
1853	395747.6	1390610.59	Картометрический метод	0.1	-
1854	395750.68	1390617.98	Картометрический метод	0.1	-
1855	395752	1390621.12	Картометрический метод	0.1	-
1856	395763.59	1390648.87	Картометрический метод	0.1	-
1857	395768.86	1390657.56	Картометрический метод	0.1	-
1858	395783.55	1390692.72	Картометрический метод	0.1	-
1859	395787.96	1390705.1	Картометрический метод	0.1	-
1860	395801.74	1390740.15	Картометрический метод	0.1	-
1861	395803.11	1390745.29	Картометрический метод	0.1	-
1862	395820.28	1390783.95	Картометрический метод	0.1	-
1863	395822.44	1390788.92	Картометрический метод	0.1	-
1864	395875.72	1390921.14	Картометрический метод	0.1	-
1865	395885.3	1390962.47	Картометрический метод	0.1	-
1866	395886.44	1390966.28	Картометрический метод	0.1	-
1867	395888.76	1390975.91	Картометрический метод	0.1	-
1868	395888.7	1390980.46	Картометрический метод	0.1	-
1869	395895.22	1390997.95	Картометрический метод	0.1	-
1870	395896.61	1391009.35	Картометрический метод	0.1	-
1871	395899.26	1391027.81	Картометрический метод	0.1	-
1872	395899.73	1391038.92	Картометрический метод	0.1	-
1873	395899.88	1391043.56	Картометрический метод	0.1	-
1874	395900.07	1391043.47	Картометрический метод	0.1	-
1875	395902.28	1391059.16	Картометрический метод	0.1	-
1876	395903.13	1391068.6	Картометрический метод	0.1	-
1877	395900.31	1391056.28	Картометрический метод	0.1	-
1878	395900.69	1391067.62	Картометрический метод	0.1	-
1879	395903.68	1391075.77	Картометрический метод	0.1	-
1880	395903.75	1391088.37	Картометрический метод	0.1	-
1881	395901.78	1391106	Картометрический метод	0.1	-
1882	395898.87	1391108.29	Картометрический метод	0.1	-
1883	395898.13	1391121.76	Картометрический метод	0.1	-
1884	395897.42	1391121.84	Картометрический метод	0.1	-
1885	395897.05	1391127.25	Картометрический метод	0.1	-
1886	395898.43	1391128.7	Картометрический метод	0.1	-
1887	395900.01	1391150.5	Картометрический метод	0.1	-
1888	395896.73	1391176.33	Картометрический метод	0.1	-
1889	395892.07	1391238.66	Картометрический метод	0.1	-
1890	395888.2	1391285.75	Картометрический метод	0.1	-
1891	395886.4	1391310.48	Картометрический метод	0.1	-
1892	395886.03	1391316.48	Картометрический метод	0.1	-
1893	395884.25	1391336.21	Картометрический метод	0.1	-
1894	395881.67	1391364.42	Картометрический метод	0.1	-
1895	395881.16	1391370.14	Картометрический метод	0.1	-
1896	395879.85	1391389.7	Картометрический метод	0.1	-
1897	395880.77	1391389.83	Картометрический метод	0.1	-
1898	395880.93	1391389.85	Картометрический метод	0.1	-
1899	395880.44	1391398.86	Картометрический метод	0.1	-
1900	395879.53	1391424.35	Картометрический метод	0.1	-
1901	395879.34	1391429.96	Картометрический метод	0.1	-
1902	395878.96	1391440.4	Картометрический метод	0.1	-
1903	395875.53	1391441.7	Картометрический метод	0.1	-
1904	395878.61	1391450.4	Картометрический метод	0.1	-
1905	395877.34	1391485.81	Картометрический метод	0.1	-
1906	395875.52	1391490.42	Картометрический метод	0.1	-
1907	395872.35	1391498.31	Картометрический метод	0.1	-
1908	395852.79	1391548.8	Картометрический метод	0.1	-
1909	395849.8	1391555.25	Картометрический метод	0.1	-
1910	395838.52	1391583.34	Картометрический метод	0.1	-
1911	395817.53	1391624.26	Картометрический метод	0.1	-
1912	395800.74	1391657	Картометрический метод	0.1	-
1913	395788.09	1391680.36	Картометрический метод	0.1	-
1914	395786.2	1391683.89	Картометрический метод	0.1	-
1915	395766.24	1391720.7	Картометрический метод	0.1	-
1916	395767.8	1391724.46	Картометрический метод	0.1	-
1917	395770.2	1391726.4	Картометрический метод	0.1	-
1918	395771.98	1391723.81	Картометрический метод	0.1	-
1919	395779.69	1391730.5	Картометрический метод	0.1	-
1920	395788.46	1391739.13	Картометрический метод	0.1	-
1921	395796.02	1391742.2	Картометрический метод	0.1	-
1922	395809.34	1391745.3	Картометрический метод	0.1	-
1923	395812.52	1391745.74	Картометрический метод	0.1	-
1924	395820.38	1391745.74	Картометрический метод	0.1	-
1925	395831.46	1391744.37	Картометрический метод	0.1	-
1926	395853.99	1391737.41	Картометрический метод	0.1	-
1927	395872.95	1391728.77	Картометрический метод	0.1	-
1928	395877.88	1391727.7	Картометрический метод	0.1	-
1929	395899.47	1391724.29	Картометрический метод	0.1	-
1930	395917.5	1391719.82	Картометрический метод	0.1	-
1931	395929.38	1391714.57	Картометрический метод	0.1	-
1932	395937.55	1391708.72	Картометрический метод	0.1	-
1933	395946.34	1391702.55	Картометрический метод	0.1	-
1934	395955.27	1391698.08	Картометрический метод	0.1	-
1935	395970.08	1391694.68	Картометрический метод	0.1	-
1936	395978.09	1391693.75	Картометрический метод	0.1	-
1937	395986.72	1391694.68	Картометрический метод	0.1	-
1938	395995.36	1391696.68	Картометрический метод	0.1	-
1939	396002.76	1391699.14	Картометрический метод	0.1	-
1940	396011.24	1391703.92	Картометрический метод	0.1	-
1941	396028.36	1391715.62	Картометрический метод	0.1	-
1942	396035.15	1391723.17	Картометрический метод	0.1	-
1943	396039.31	1391729.02	Картометрический метод	0.1	-
1944	396041.93	1391734.88	Картометрический метод	0.1	-
1945	396044.12	1391740.21	Картометрический метод	0.1	-
1946	396043.49	1391758.61	Картометрический метод	0.1	-
1947	396043.8	1391769.7	Картометрический метод	0.1	-
1948	396045.34	1391778.95	Картометрический метод	0.1	-
1949	396046.58	1391787.27	Картометрический метод	0.1	-
1950	396046.9	1391799.29	Картометрический метод	0.1	-
1951	396048.12	1391811.93	Картометрический метод	0.1	-
1952	396051.22	1391825.79	Картометрический метод	0.1	-
1953	396057.08	1391833.5	Картометрический метод	0.1	-
1954	396065.26	1391841.04	Картометрический метод	0.1	-
1955	396078.05	1391847.05	Картометрический метод	0.1	-
1956	396101.65	1391854.44	Картометрический метод	0.1	-
1957	396121.84	1391858.59	Картометрический метод	0.1	-
1958	396150.68	1391862.44	Картометрический метод	0.1	-
1959	396176.58	1391866.28	Картометрический метод	0.1	-
1960	396190.76	1391870.75	Картометрический метод	0.1	-
1961	396201.56	1391877.22	Картометрический метод	0.1	-
1962	396205.11	1391883.69	Картометрический метод	0.1	-
1963	396204.34	1391892.94	Картометрический метод	0.1	-
1964	396201.42	1391901.88	Картометрический метод	0.1	-
1965	396193.1	1391915.44	Картометрический метод	0.1	-
1966	396183.39	1391926.38	Картометрический метод	0.1	-
1967	396177.02	1391934.32	Картометрический метод	0.1	-
1968	396164.74	1391948.42	Картометрический метод	0.1	-
1969	396156.73	1391961.22	Картометрический метод	0.1	-
1970	396153.97	1391972.98	Картометрический метод	0.1	-
1971	396153.03	1391981.4	Картометрический метод	0.1	-
1972	396155.96	1391991.42	Картометрический метод	0.1	-
1973	396161.05	1391996.81	Картометрический метод	0.1	-
1974	396178.79	1392004.66	Картометрический метод	0.1	-
1975	396188.5	1392005.74	Картометрический метод	0.1	-
1976	396200.99	1392005.27	Картометрический метод	0.1	-
1977	396206.39	1392007.27	Картометрический метод	0.1	-
1978	396213.02	1392013.44	Картометрический метод	0.1	-
1979	396220.88	1392020.52	Картометрический метод	0.1	-
1980	396228.14	1392023.29	Картометрический метод	0.1	-
1981	396237.22	1392024.22	Картометрический метод	0.1	-
1982	396253.88	1392027.91	Картометрический метод	0.1	-
1983	396275.82	1392032.68	Картометрический метод	0.1	-
1984	396291.35	1392034.83	Картометрический метод	0.1	-
1985	396311.08	1392033.9	Картометрический метод	0.1	-
1986	396333.14	1392029.58	Картометрический метод	0.1	-
1987	396351.14	1392023.16	Картометрический метод	0.1	-
1988	396368.28	1392015.7	Картометрический метод	0.1	-
1989	396381.84	1392004.44	Картометрический метод	0.1	-
1990	396397.82	1391988.4	Картометрический метод	0.1	-
1991	396416.93	1391972.01	Картометрический метод	0.1	-
1992	396433.57	1391957.88	Картометрический метод	0.1	-
1993	396453.98	1391942.16	Картометрический метод	0.1	-
1994	396463.84	1391936.61	Картометрический метод	0.1	-
1995	396474.17	1391933.06	Картометрический метод	0.1	-
1996	396484.2	1391933.83	Картометрический метод	0.1	-
1997	396494.53	1391938.76	Картометрический метод	0.1	-
1998	396506.25	1391941.84	Картометрический метод	0.1	-
1999	396520.59	1391943.22	Картометрический метод	0.1	-
2000	396529.72	1391946.46	Картометрический метод	0.1	-
2001	396541.32	1391945.66	Картометрический метод	0.1	-
2002	396547.26	1391946.6	Картометрический метод	0.1	-
2003	396561.14	1391951.84	Картометрический метод	0.1	-
2004	396569.62	1391958.92	Картометрический метод	0.1	-
2005	396572.25	1391962.16	Картометрический метод	0.1	-
2006	396577.49	1391968.63	Картометрический метод	0.1	-
2007	396583.66	1391981.88	Картометрический метод	0.1	-
2008	396583.97	1391987.89	Картометрический метод	0.1	-
2009	396580.43	1391996.21	Картометрический метод	0.1	-
2010	396577.87	1391999.63	Картометрический метод	0.1	-
2011	396577.66	1391999.91	Картометрический метод	0.1	-
2012	396573.58	1392005.5	Картометрический метод	0.1	-
2013	396570.58	1392010.75	Картометрический метод	0.1	-
2014	396565.82	1392014.41	Картометрический метод	0.1	-
2015	396559.32	1392018.72	Картометрический метод	0.1	-
2016	396554.38	1392023.65	Картометрический метод	0.1	-
2017	396549.42	1392029.18	Картометрический метод	0.1	-
2018	396544.49	1392037.81	Картометрический метод	0.1	-
2019	396541.66	1392046.7	Картометрический метод	0.1	-
2020	396540.21	1392057.09	Картометрический метод	0.1	-
2021	396535.12	1392072.35	Картометрический метод	0.1	-
2022	396530.04	1392087.61	Картометрический метод	0.1	-
2023	396527.43	1392097.94	Картометрический метод	0.1	-
2024	396524.04	1392107.34	Картометрический метод	0.1	-
2025	396519.41	1392115.2	Картометрический метод	0.1	-
2026	396517.75	1392121.74	Картометрический метод	0.1	-
2027	396517.75	1392131.08	Картометрический метод	0.1	-
2028	396519.34	1392131.08	Картометрический метод	0.1	-
2029	396591.74	1392131.05	Картометрический метод	0.1	-
2030	396597.97	1392144.51	Картометрический метод	0.1	-
2031	396598.79	1392149.15	Картометрический метод	0.1	-
2032	396596.38	1392143.94	Картометрический метод	0.1	-
2033	396577.01	1392183.69	Картометрический метод	0.1	-
2034	396563.91	1392210.57	Картометрический метод	0.1	-
2035	396530.1	1392268.28	Картометрический метод	0.1	-
2036	396526.7	1392273.59	Картометрический метод	0.1	-
2037	396533.56	1392292.8	Картометрический метод	0.1	-
2038	396561.48	1392300.78	Картометрический метод	0.1	-
2039	396566.22	1392301.37	Картометрический метод	0.1	-
2040	396579.2	1392302.99	Картометрический метод	0.1	-
2041	396583.63	1392310.08	Картометрический метод	0.1	-
2042	396582.74	1392323.81	Картометрический метод	0.1	-
2043	396578.31	1392349.5	Картометрический метод	0.1	-
2044	396575.21	1392383.17	Картометрический метод	0.1	-
2045	396575.21	1392401.41	Картометрический метод	0.1	-
2046	396578.07	1392401.24	Картометрический метод	0.1	-
2047	396585.56	1392400.8	Картометрический метод	0.1	-
2048	396591.32	1392400.28	Картометрический метод	0.1	-
2049	396598.25	1392399.65	Картометрический метод	0.1	-
2050	396600.88	1392399.41	Картометрический метод	0.1	-
2051	396612.35	1392398.79	Картометрический метод	0.1	-
2052	396619.85	1392398.38	Картометрический метод	0.1	-
2053	396636.7	1392396.32	Картометрический метод	0.1	-
2054	396636.9	1392396.3	Картометрический метод	0.1	-
2055	396637.15	1392396.29	Картометрический метод	0.1	-
2056	396656.17	1392396.65	Картометрический метод	0.1	-
2057	396657.4	1392396.68	Картометрический метод	0.1	-
2058	396658.24	1392402.68	Картометрический метод	0.1	-
2059	396656.53	1392402.65	Картометрический метод	0.1	-
2060	396637.26	1392402.29	Картометрический метод	0.1	-
2061	396620.46	1392404.35	Картометрический метод	0.1	-
2062	396620.3	1392404.36	Картометрический метод	0.1	-
2063	396612.25	1392404.8	Картометрический метод	0.1	-
2064	396605.93	1392405.15	Картометрический метод	0.1	-
2065	396607.25	1392416.71	Картометрический метод	0.1	-
2066	396610.85	1392444.22	Картометрический метод	0.1	-
2067	396611.67	1392448.16	Картометрический метод	0.1	-
2068	396613.84	1392458.57	Картометрический метод	0.1	-
2069	396615.05	1392469	Картометрический метод	0.1	-
2070	396615.33	1392471.43	Картометрический метод	0.1	-
2071	396615.33	1392488.18	Картометрический метод	0.1	-
2072	396615.93	1392494.1	Картометрический метод	0.1	-
2073	396618.32	1392503.08	Картометрический метод	0.1	-
2074	396622.81	1392510.55	Картометрический метод	0.1	-
2075	396627.89	1392512.65	Картометрический метод	0.1	-
2076	396637.76	1392508.76	Картометрический метод	0.1	-
2077	396652.43	1392503.38	Картометрический метод	0.1	-
2078	396662.57	1392501.89	Картометрический метод	0.1	-
2079	396671.88	1392500.52	Картометрический метод	0.1	-

Продолжение на стр. 16

Продолжение. Начало на стр. 1-15.

ОФИЦИАЛЬНОЕ ОПУБЛИКОВАНИЕ

2080	396711.67	1392786.13	Картометрический метод	0.1	-
2081	396707.33	1392786.44	Картометрический метод	0.1	-
2082	396707.33	1392787.66	Картометрический метод	0.1	-
2083	396705.34	1392787.66	Картометрический метод	0.1	-
2084	396705.34	1392786.58	Картометрический метод	0.1	-
2085	396701.78	1392786.84	Картометрический метод	0.1	-
2086	396699.62	1392793.7	Картометрический метод	0.1	-
2087	396698.6	1392824	Картометрический метод	0.1	-
2088	396698.34	1392832.16	Картометрический метод	0.1	-
2089	396700.7	1392838.1	Картометрический метод	0.1	-
2090	396704.34	1392847.19	Картометрический метод	0.1	-
2091	396705.46	1392852.92	Картометрический метод	0.1	-
2092	396708.2	1392866.94	Картометрический метод	0.1	-
2093	396708.63	1392875.96	Картометрический метод	0.1	-
2094	396704.34	1392887.12	Картометрический метод	0.1	-
2095	396671.28	1392895.7	Картометрический метод	0.1	-
2096	396657.43	1392890.61	Картометрический метод	0.1	-
2097	396655.06	1392892.31	Картометрический метод	0.1	-
2098	396652.58	1392888.82	Картометрический метод	0.1	-
2099	396636.86	1392883.05	Картометрический метод	0.1	-
2100	396627.32	1392879.54	Картометрический метод	0.1	-
2101	396616.4	1392875.52	Картометрический метод	0.1	-
2102	396616.06	1392875.78	Картометрический метод	0.1	-
2103	396607.83	1392881.97	Картометрический метод	0.1	-
2104	396605.67	1392889.69	Картометрический метод	0.1	-
2105	396615.15	1392902.92	Картометрический метод	0.1	-
2106	396628.43	1392921.46	Картометрический метод	0.1	-
2107	396634.99	1392931.61	Картометрический метод	0.1	-
2108	396639.44	1392938.5	Картометрический метод	0.1	-
2109	396651.18	1392956.66	Картометрический метод	0.1	-
2110	396651.18	1392958.69	Картометрический метод	0.1	-
2111	396651.18	1392960.09	Картометрический метод	0.1	-
2112	396649.28	1392961.52	Картометрический метод	0.1	-
2113	396631.86	1392974.68	Картометрический метод	0.1	-
2114	396624.99	1392976.83	Картометрический метод	0.1	-
2115	396621.71	1392984.97	Картометрический метод	0.1	-
2116	396629.01	1392991.8	Картометрический метод	0.1	-
2117	396649.44	1393010.89	Картометрический метод	0.1	-
2118	396666.32	1393033.61	Картометрический метод	0.1	-
2119	396702.49	1393035.42	Картометрический метод	0.1	-
2120	396718.17	1393025.18	Картометрический метод	0.1	-
2121	396729.62	1393037.83	Картометрический метод	0.1	-
2122	396726.88	1393058.66	Картометрический метод	0.1	-
2123	396725.96	1393065.69	Картометрический метод	0.1	-
2124	396699.53	1393078.09	Картометрический метод	0.1	-
2125	396695.86	1393096.3	Картометрический метод	0.1	-
2126	396685.01	1393099.92	Картометрический метод	0.1	-
2127	396677.29	1393085.95	Картометрический метод	0.1	-
2128	396673.09	1393078.35	Картометрический метод	0.1	-
2129	396624.35	1393100.2	Картометрический метод	0.1	-
2130	396581.13	1393119.58	Картометрический метод	0.1	-
2131	396514.59	1393144	Картометрический метод	0.1	-
2132	396529.91	1393142.54	Картометрический метод	0.1	-
2133	396542.84	1393147.25	Картометрический метод	0.1	-
2134	396551.34	1393149.65	Картометрический метод	0.1	-
2135	396559.45	1393149.13	Картометрический метод	0.1	-
2136	396566.84	1393146.23	Картометрический метод	0.1	-
2137	396581.2	1393138.9	Картометрический метод	0.1	-
2138	396599.41	1393129.95	Картометрический метод	0.1	-
2139	396616.93	1393125.58	Картометрический метод	0.1	-
2140	396626.41	1393123.89	Картометрический метод	0.1	-
2141	396638.04	1393121.83	Картометрический метод	0.1	-
2142	396639.69	1393121.54	Картометрический метод	0.1	-
2143	396642.33	1393121.07	Картометрический метод	0.1	-
2144	396648.43	1393119.99	Картометрический метод	0.1	-
2145	396651.76	1393118.78	Картометрический метод	0.1	-
2146	396653.2	1393113.03	Картометрический метод	0.1	-
2147	396660.26	1393114.78	Картометрический метод	0.1	-
2148	396660.01	1393115.78	Картометрический метод	0.1	-
2149	396663.63	1393114.46	Картометрический метод	0.1	-
2150	396690.97	1393100.51	Картометрический метод	0.1	-
2151	396708.88	1393094.78	Картометрический метод	0.1	-
2152	396738.83	1393084.22	Картометрический метод	0.1	-
2153	396760.96	1393078.99	Картометрический метод	0.1	-
2154	396789.73	1393079.95	Картометрический метод	0.1	-
2155	396789.53	1393083.82	Картометрический метод	0.1	-
2156	396784.73	1393098.2	Картометрический метод	0.1	-
2157	396784.4	1393118.54	Картометрический метод	0.1	-
2158	396786.05	1393146.66	Картометрический метод	0.1	-
2159	396786.99	1393160.16	Картометрический метод	0.1	-
2160	396787.78	1393166.24	Картометрический метод	0.1	-
2161	396786.99	1393169.68	Картометрический метод	0.1	-
2162	396782.12	1393173.25	Картометрический метод	0.1	-
2163	396782.32	1393173.89	Картометрический метод	0.1	-
2164	396785.4	1393183.41	Картометрический метод	0.1	-
2165	396789.18	1393194.98	Картометрический метод	0.1	-
2166	396790.66	1393199.64	Картометрический метод	0.1	-
2167	396792.58	1393198.93	Картометрический метод	0.1	-
2168	396793.91	1393203.07	Картометрический метод	0.1	-
2169	396792.58	1393203.56	Картометрический метод	0.1	-
2170	396794.7	1393208.43	Картометрический метод	0.1	-
2171	396796.41	1393212.83	Картометрический метод	0.1	-
2172	396804.74	1393234.17	Картометрический метод	0.1	-
2173	396822.53	1393227.42	Картометрический метод	0.1	-
2174	396825.52	1393226.29	Картометрический метод	0.1	-
2175	396880.7	1393209.29	Картометрический метод	0.1	-
2176	396891.84	1393239.56	Картометрический метод	0.1	-
2177	396956.42	1393415.09	Картометрический метод	0.1	-
2178	396949.38	1393417.83	Картометрический метод	0.1	-
2179	396936.91	1393421.2	Картометрический метод	0.1	-
2180	396925.89	1393425.61	Картометрический метод	0.1	-
2181	396913.65	1393434.57	Картометрический метод	0.1	-
2182	396893.82	1393441.58	Картометрический метод	0.1	-
2183	396875.96	1393445.76	Картометрический метод	0.1	-
2184	396832.17	1393458.78	Картометрический метод	0.1	-
2185	396807.26	1393465.41	Картометрический метод	0.1	-
2186	396801.28	1393473.63	Картометрический метод	0.1	-
2187	396800.67	1393510.5	Картометрический метод	0.1	-
2188	396798.89	1393560.88	Картометрический метод	0.1	-
2189	396799.5	1393585.57	Картометрический метод	0.1	-
2190	396800.7	1393606.44	Картометрический метод	0.1	-
2191	396799.52	1393636.22	Картометрический метод	0.1	-
2192	396797.14	1393676.24	Картометрический метод	0.1	-
2193	396792.96	1393710.4	Картометрический метод	0.1	-
2194	396791.34	1393743.5	Картометрический метод	0.1	-
2195	396793.7	1393765.92	Картометрический метод	0.1	-
2196	396791.79	1393772.62	Картометрический метод	0.1	-
2197	396778.91	1393780.46	Картометрический метод	0.1	-
2198	396754.06	1393798.48	Картометрический метод	0.1	-
2199	396750.58	1393808.98	Картометрический метод	0.1	-
2200	396750.73	1393810.72	Картометрический метод	0.1	-
2201	396729.42	1393854.87	Картометрический метод	0.1	-
2202	396730.53	1393855.36	Картометрический метод	0.1	-
2203	396718.72	1393866.45	Картометрический метод	0.1	-
2204	396722.88	1393868.28	Картометрический метод	0.1	-
2205	396735.94	1393878.03	Картометрический метод	0.1	-
2206	396742.37	1393882.32	Картометрический метод	0.1	-
2207	396748.96	1393885.52	Картометрический метод	0.1	-
2208	396750.49	1393887.74	Картометрический метод	0.1	-
2209	396761.34	1393895	Картометрический метод	0.1	-
2210	396770.86	1393904.33	Картометрический метод	0.1	-
2211	396771.1	1393904.94	Картометрический метод	0.1	-
2212	396787.35	1393912.48	Картометрический метод	0.1	-
2213	396793.02	1393925.68	Картометрический метод	0.1	-
2214	396793.84	1393937.57	Картометрический метод	0.1	-
2215	396792.72	1393944.67	Картометрический метод	0.1	-
2216	396775.86	1393968.46	Картометрический метод	0.1	-
2217	396753.61	1393981.59	Картометрический метод	0.1	-
2218	396745.99	1393987.42	Картометрический метод	0.1	-
2219	396738.11	1393996.72	Картометрический метод	0.1	-
2220	396727.84	1394004.59	Картометрический метод	0.1	-
2221	396714.07	1394010.5	Картометрический метод	0.1	-
2222	396696.29	1394006.89	Картометрический метод	0.1	-
2223	396687.92	1393999.42	Картометрический метод	0.1	-
2224	396682.78	1393996.91	Картометрический метод	0.1	-
2225	396669.56	1393993.6	Картометрический метод	0.1	-
2226	396663.37	1393991.48	Картометрический метод	0.1	-
2227	396656.79	1393991.76	Картометрический метод	0.1	-
2228	396655.47	1393995.39	Картометрический метод	0.1	-
2229	396654.02	1394005.79	Картометрический метод	0.1	-
2230	396652.46	1394019.98	Картометрический метод	0.1	-
2231	396652.63	1394034.98	Картометрический метод	0.1	-
2232	396652.78	1394049.28	Картометрический метод	0.1	-
2233	396653.35	1394057.92	Картометрический метод	0.1	-
2234	396656.05	1394066.26	Картометрический метод	0.1	-
2235	396659.07	1394077.85	Картометрический метод	0.1	-
2236	396659.91	1394088	Картометрический метод	0.1	-
2237	396660.73	1394102.13	Картометрический метод	0.1	-
2238	396659.93	1394113.26	Картометрический метод	0.1	-
2239	396653.47	1394128.2	Картометрический метод	0.1	-
2240	396644.9	1394141	Картометрический метод	0.1	-
2241	396637.64	1394152.44	Картометрический метод	0.1	-
2242	396635.72	1394156.39	Картометрический метод	0.1	-
2243	396634.88	1394165.72	Картометрический метод	0.1	-
2244	396633.89	1394177.48	Картометрический метод	0.1	-
2245	396634.61	1394190.58	Картометрический метод	0.1	-
2246	396633.74	1394215.06	Картометрический метод	0.1	-
2247	396635.78	1394221.72	Картометрический метод	0.1	-
2248	396640.26	1394231	Картометрический метод	0.1	-
2249	396645.38	1394241.6	Картометрический метод	0.1	-
2250	396649.92	1394251.7	Картометрический метод	0.1	-
2251	396653.01	1394258.9	Картометрический метод	0.1	-
2252	396658.15	1394269.75	Картометрический метод	0.1	-
2253	396658.37	1394290.18	Картометрический метод	0.1	-
2254	396654.75	1394303.77	Картометрический метод	0.1	-
2255	396648.61	1394322.83	Картометрический метод	0.1	-
2256	396647.84	1394331.09	Картометрический метод	0.1	-
2257	396648.7	1394338.57	Картометрический метод	0.1	-
2258	396652.22	1394346.26	Картометрический метод	0.1	-
2259	396656.86	1394353.53	Картометрический метод	0.1	-
2260	396659.63	1394356.24	Картометрический метод	0.1	-
2261	396666.32	1394362.2	Картометрический метод	0.1	-
2262	396674.37	1394369.74	Картометрический метод	0.1	-
2263	396679.4	1394358.23	Картометрический метод	0.1	-
2264	396685.89	1394367.46	Картометрический метод	0.1	-
2265	396709.2	1394381.85	Картометрический метод	0.1	-
2266	396722.91	1394383.22	Картометрический метод	0.1	-
2267	396735.26	1394375.68	Картометрический метод	0.1	-
2268	396751.72	1394361.97	Картометрический метод	0.1	-
2269	396774.34	1394340.72	Картометрический метод	0.1	-
2270	396803.14	1394303.71	Картометрический метод	0.1	-
2271	396831.25	1394278.34	Картометрический метод	0.1	-
2272	396845.78	1394255.83	Картометрический метод	0.1	-
2273	396865.68	1394235.93	Картометрический метод	0.1	-
2274	396883.23	1394222.28	Картометрический метод	0.1	-
2275	396902.74	1394213.83	Картометрический метод	0.1	-
2276	396933.85	1394205.98	Картометрический метод	0.1	-
2277	396957.78	1394197.28	Картометрический метод	0.1	-
2278	396968.84	1394192.21	Картометрический метод	0.1	-
2279	396976.9	1394186.91	Картометрический метод	0.1	-
2280	396981.51	1394179.08	Картометрический метод	0.1	-
2281	396982.42	1394163.65	Картометрический метод	0.1	-
2282	396982.11	1394147.98	Картометрический метод	0.1	-
2283	397023.58	1394185.67	Картометрический метод	0.1	-
2284	397051.86	1394210.02	Картометрический метод	0.1	-
2285	397063.33	1394228.78	Картометрический метод	0.1	-
2286	397063.58	1394230.61	Картометрический метод	0.1	-
2287	397067.86	1394238.5	Картометрический метод	0.1	-
2288	397070.19	1394243.6	Картометрический метод	0.1	-
2289	397086.73	1394258.68	Картометрический метод	0.1	-
2290	397097.78	1394271.03	Картометрический метод	0.1	-
2291	397107.53	1394295.73	Картометрический метод	0.1	-
2292	397100.38	1394316.53	Картометрический метод	0.1	-
2293	397084.13	1394336.67	Картометрический метод	0.1	-
2294	397081.08	1394346.98	Картометрический метод	0.1	-
2295	397081.98	1394356.3	Картометрический метод	0.1	-
2296	397085.79	1394365.62	Картометрический метод	0.1	-
2297	397095.18	1394375.02	Картометрический метод	0.1	-
2298	397094.66	1394387.34	Картометрический метод	0.1	-
2299	397095.65	1394389.78	Картометрический метод	0.1	-
2300	397113.46	1394435.88	Картометрический метод	0.1	-
2301	397124.26	1394463.58	Картометрический метод	0.1	-
2302	397127.66	1394487.06	Картометрический метод	0.1	-
2303	397121.35	1394516.6	Картометрический метод	0.1	-
2304	397101.85	1394545.2	Картометрический метод	0.1	-
2305	397092.8	1394564.63	Картометрический метод	0.1	-
2306	397089.32	1394575.24	Картометрический метод	0.1	-
2307	397090.73	1394580.85	Картометрический метод	0.1	-
2308	397098.51	1394586.68	Картометрический метод	0.1	-
2309	397102.65	1394588	Картометрический метод	0.1	-
2310	397117	1394591.04	Картометрический метод	0.1	-
2311	397148.42	1394604.1	Картометрический метод	0.1	-
2312	397162.7	1394613.06	Картометрический метод	0.1	-
2313	397177.05	1394623.32	Картометрический метод	0.1	-
2314	397192.55	1394639.27	Картометрический метод	0.1	-
2315	397200.99	1394647.25	Картометрический метод	0.1	-
2316	397208.38	1394654.08	Картометрический метод	0.1	-
2317	397202.2	1394683.11	Картометрический метод	0.1	-
2318	397203.37	1394739.93	Картометрический метод	0.1	-
2319	397197.12	1394758.69	Картометрический метод	0.1	-
2320	397186	1394764.25	Картометрический метод	0.1	-
2321	397131.92	1394799	Картометрический метод	0.1	-
2322	397152.44	1394812.89	Картометрический метод	0.1	-
2323	397156.08	1394819.9	Картометрический метод	0.1	-
2324	397175.49	1394839.6	Картометрический метод	0.1	-
2325	397182.7	1394849.48	Картометрический метод	0.1	-
2326	397190.71	1394865.21	Картометрический метод	0.1	-
2327	397195.78	1394882.37	Картометрический метод	0.1	-
2328	397197.43	1394930.76	Картометрический метод	0.1	-
2329	397198.34	1394940.29	Картометрический метод	0.1	-
2330	397201.18	1394961.58	Картометрический метод	0.1	-
2331	397201.48	1394980.29	Картометрический метод	0.1	-
2332	397199.96	1394999.81	Картометрический метод	0.1	-
2333	397200.32	1395022.19	Картометрический метод	0.1	-
2334	397201.72	1395037.35	Картометрический метод	0.1	-
2335	397203.23	1395053.16	Картометрический метод	0.1	-
2336	397203.48	1395068.33	Картометрический метод	0.1	-
2337	397202.42	1395088.68	Картометрический метод	0.1	-
2338	397196.98	1395110.69	Картометрический метод	0.1	-
2339	397190.97	1395139.16	Картометрический метод	0.1	-
2340	397180.99	1395159.94	Картометрический метод	0.1	-
2341	397172.9	1395181.12	Картометрический метод	0.1	-
2342	397167.28	1395193.94	Картометрический метод	0.1	-
2343	397166.7	1395199.21	Картометрический метод	0.1	-
2344	397167.2	1395202.6	Картометрический метод	0.1	-
2345	397168.99	1395205.18	Картометрический метод	0.1	-
2346	397175.59	1395211.09	Картометрический метод	0.1	-
2347	397182.69	1395217.44	Картометрический метод	0.1	-
2348	397190.46	1395222.44	Картометрический метод	0.1	-
2349	397195.63	1395222.36	Картометрический метод	0.1	-
2350	397207.71	1395220.72	Картометрический метод	0.1	-
2351	397231.9	1395210.37	Картометрический метод	0.1	-
2352	397255.36	1395198.72	Картометрический метод	0.1	-
2353	397272.51	1395179.4	Картометрический метод	0.1	-
2354	397280.36	1395165.99	Картометрический метод	0.1	-
2355	397281.66	1395158.94	Картометрический метод	0.1	-
2356	397280.78	1395151.55	Картометрический метод	0.1	-
2357	397278.67	1395145.62	Картометрический метод	0.1	-
2358	397275.17	1395134	Картометрический метод	0.1	-
2359	397276.28	1395117.18	Картометрический метод	0.1	-
2360	397290.46	1395104.68	Картометрический метод	0.1	-
2361	397306.36	1395094.14	Картометрический метод	0.1	-
2362	397364.8	1395054.22	Картометрический метод	0.1	-
2363	397387.22	1395039.99	Картометрический метод	0.1	-
2364	397414.7	1395024.75	Картометрический метод	0.1	-
2365	397440.82	1395015.8	Картометрический метод	0.1	-
2366	397457.06	1395007.03	Картометрический метод	0.1	-
2367	397475.4	1395003.89	Картометрический метод	0.1	-
2368	397475.4	1395018.46	Картометрический метод	0.1	-
2369	397479.1	1395018.21	Картометрический метод	0.1	-
2370	397482.25	1395017.01	Картометрический метод	0.1	-
2371	397500.4	1395021.25	Картометрический метод	0.1	-
2372	397508.36	1395009.61	Картометрический метод	0.1	-
2373	397510.11	1395005.21	Картометрический метод	0.1	-
2374	397525.95	1394996.36	Картометрический метод	0.1	-
2375	397535.9	1394999.15	Картометрический метод	0.1	-
2376	397542.05	1395000.86	Картометрический метод	0.1	-
2377	397542.3	1395000.91	Картометрический метод	0.1	-
2378	397547.25	1395002.2	Картометрический метод	0.1	-
2379	397548.84	1395002.6	Картометрический метод	0.1	-
2380	397549.12	1395002.68	Картометрический метод	0.1	-
2381	397551.55	1395003.31	Картометрический метод	0.1	-
2382	397552.2	1395003.46	Картометрический метод	0.1	-
2383	397553.1	1395003.7	Картометрический метод	0.1	-
2384	397572.6	1395008.8	Картометрический метод	0.1	-
2385	397578.4	1395010.35	Картометрический метод	0.1	-
2386	397582.85	1395011.21	Картометрический метод	0.1	-
2387	397593.9	1395013.41	Картометрический метод	0.1	-
2388	397612.75	1395017.16	Картометрический метод	0.1	-
2389	397642.4	1395040.65	Картометрический метод	0.1	-
2390	397662.5	1395062.35	Картометрический метод	0.1	-
2391	397660.59	1395055.8	Картометрический метод	0.1	-
2392	397659.8	1395053.1	Картометрический метод	0.1	-
2393	397660.22	1395051.82	Картометрический метод	0.1	-
2394	397661.05	1395049.26	Картометрический метод	0.1	-
2395	397679.05	1395048.4	Картометрический метод	0.1	-
2396	397729.6	1395061.66	Картометрический метод	0.1	-
2397	397729.84	1395065.7	Картометрический метод	0.1	-
2398	397730.05	1395069.4	Картометрический метод	0.1	-
2399	397751.46	1395080.31	Картометрический метод	0.1	-
2400	397795.55	1395102.8	Картометрический метод	0.1	-
2401	397794.42	1395104.46	Картометрический метод	0.1	-
2402	397795.22	1395104.3	Картометрический метод	0.1	-
2403	397791.9	1395119.5	Картометрический метод	0.1	-
2404	397798.5	1395118.26	Картометрический метод	0.1	-
2405	397813.41	1395115.55	Картометрический метод	0.1	-
2406	397819.93	1395114.65	Картометрический метод	0.1	-
2407	397825.76	1395113.85	Картометрический метод	0.1	-

Продолжение на стр. 17

Продолжение. Начало на стр. 1-16.

ОФИЦИАЛЬНОЕ ОПУБЛИКОВАНИЕ

2408	397831.46	1395111.9	Картометрический метод	0.1	-
2409	397834.25	1395110.95	Картометрический метод	0.1	-
2410	397840.85	1395110.21	Картометрический метод	0.1	-
2411	397850	1395111.26	Картометрический метод	0.1	-
2412	397852.65	1395111.2	Картометрический метод	0.1	-
2413	397861.9	1395111.05	Картометрический метод	0.1	-
2414	397862.05	1395111.05	Картометрический метод	0.1	-
2415	397872.2	1395109.7	Картометрический метод	0.1	-
2416	397875	1395108.51	Картометрический метод	0.1	-
2417	397880.05	1395106.36	Картометрический метод	0.1	-
2418	397888.95	1395097.26	Картометрический метод	0.1	-
2419	397890.35	1395095.26	Картометрический метод	0.1	-
2420	397893.2	1395091.22	Картометрический метод	0.1	-
2421	397898.66	1395083.5	Картометрический метод	0.1	-
2422	397902.49	1395082.77	Картометрический метод	0.1	-
2423	397908.05	1395081.71	Картометрический метод	0.1	-
2424	397916.04	1395080.2	Картометрический метод	0.1	-
2425	397916.8	1395080.05	Картометрический метод	0.1	-
2426	397929.4	1395082.41	Картометрический метод	0.1	-
2427	397946.55	1395095.65	Картометрический метод	0.1	-
2428	397956.95	1395103.4	Картометрический метод	0.1	-
2429	398005.41	1395106.81	Картометрический метод	0.1	-
2430	398004.45	1395046.91	Картометрический метод	0.1	-
2431	397987.41	1395045.3	Картометрический метод	0.1	-
2432	397981.15	1395038.65	Картометрический метод	0.1	-
2433	397982.6	1395027.16	Картометрический метод	0.1	-
2434	397969.15	1395020.26	Картометрический метод	0.1	-
2435	397956.5	1395020.9	Картометрический метод	0.1	-
2436	397946.6	1395022.71	Картометрический метод	0.1	-
2437	397933.93	1395025	Картометрический метод	0.1	-
2438	397934.3	1395018.84	Картометрический метод	0.1	-
2439	397897.87	1394929.44	Картометрический метод	0.1	-
2440	397875.74	1394869.06	Картометрический метод	0.1	-
2441	397851.23	1394799.58	Картометрический метод	0.1	-
2442	397850.82	1394798.45	Картометрический метод	0.1	-
2443	397840.82	1394770.92	Картометрический метод	0.1	-
2444	397829.41	1394740.66	Картометрический метод	0.1	-
2445	397816.07	1394705.77	Картометрический метод	0.1	-
2446	397816.23	1394705.7	Картометрический метод	0.1	-
2447	397794.08	1394646.92	Картометрический метод	0.1	-
2448	397686.91	1394352.94	Картометрический метод	0.1	-
2449	397695	1394349.86	Картометрический метод	0.1	-
2450	397711.76	1394343.48	Картометрический метод	0.1	-
2451	397855.89	1394288.63	Картометрический метод	0.1	-
2452	397856.88	1394291.33	Картометрический метод	0.1	-
2453	397962.32	1394568.31	Картометрический метод	0.1	-
2454	398002.16	1394677.57	Картометрический метод	0.1	-
2455	398160.06	1394623.06	Картометрический метод	0.1	-
2456	398120.29	1394497.14	Картометрический метод	0.1	-
2457	398053.37	1394257.38	Картометрический метод	0.1	-
2458	398041.6	1394217.92	Картометрический метод	0.1	-
2459	398004.7	1394094.25	Картометрический метод	0.1	-
2460	397961.6	1393922.36	Картометрический метод	0.1	-
2461	397918.84	1393757.16	Картометрический метод	0.1	-
2462	397891.49	1393648.08	Картометрический метод	0.1	-
2463	397872.32	1393574.83	Картометрический метод	0.1	-
2464	397864.69	1393549.6	Картометрический метод	0.1	-
2465	397822.75	1393403.55	Картометрический метод	0.1	-
2466	397814.91	1393307.82	Картометрический метод	0.1	-
2467	397813.16	1393243.18	Картометрический метод	0.1	-
2468	397819.23	1393246.77	Картометрический метод	0.1	-
2469	397822.26	1393204.06	Картометрический метод	0.1	-
2470	397782.04	1393191.94	Картометрический метод	0.1	-
2471	397737.38	1393180.37	Картометрический метод	0.1	-
2472	397763.96	1393182.54	Картометрический метод	0.1	-
2473	397778.08	1393185.51	Картометрический метод	0.1	-
2474	397794.43	1393181.05	Картометрический метод	0.1	-
2475	397809.61	1393178.16	Картометрический метод	0.1	-
2476	397808.67	1393176.3	Картометрический метод	0.1	-
2477	397812.75	1393161.72	Картометрический метод	0.1	-
2478	397813.56	1393158.86	Картометрический метод	0.1	-
2479	397811.86	1393157.94	Картометрический метод	0.1	-
2480	397811.33	1393104.89	Картометрический метод	0.1	-
2481	397811.66	1393004.22	Картометрический метод	0.1	-
2482	397814.11	1392934.9	Картометрический метод	0.1	-
2483	397817.85	1392901.82	Картометрический метод	0.1	-
2484	397774.01	1392892.87	Картометрический метод	0.1	-
2485	397705.61	1392881.33	Картометрический метод	0.1	-
2486	397623.95	1392872.19	Картометрический метод	0.1	-
2487	397507.24	1392851.91	Картометрический метод	0.1	-
2488	397399.95	1392827.71	Картометрический метод	0.1	-
2489	397343.16	1392811.4	Картометрический метод	0.1	-
2490	397334.3	1392799.84	Картометрический метод	0.1	-
2491	397341.41	1392774.65	Картометрический метод	0.1	-
2492	397322.99	1392780.32	Картометрический метод	0.1	-
2493	397314.62	1392789.46	Картометрический метод	0.1	-
2494	397310.69	1392785.15	Картометрический метод	0.1	-
2495	397297.75	1392762.52	Картометрический метод	0.1	-
2496	397291.88	1392753.2	Картометрический метод	0.1	-
2497	397309.21	1392741.05	Картометрический метод	0.1	-
2498	397319.67	1392751.89	Картометрический метод	0.1	-
2499	397338.26	1392760.52	Картометрический метод	0.1	-
2500	397344.93	1392762.15	Картометрический метод	0.1	-
2501	397345.48	1392760.22	Картометрический метод	0.1	-
2502	397352.3	1392761.88	Картометрический метод	0.1	-
2503	397359.5	1392764.21	Картометрический метод	0.1	-
2504	397363.31	1392765.42	Картометрический метод	0.1	-
2505	397370.69	1392767.8	Картометрический метод	0.1	-
2506	397389.04	1392775.35	Картометрический метод	0.1	-
2507	397397.34	1392779.5	Картометрический метод	0.1	-
2508	397407.9	1392778.54	Картометрический метод	0.1	-
2509	397417.78	1392778.54	Картометрический метод	0.1	-
2510	397425.41	1392778.87	Картометрический метод	0.1	-
2511	397433.77	1392780.54	Картометрический метод	0.1	-
2512	397443.53	1392784.78	Картометрический метод	0.1	-
2513	397479.53	1392797.07	Картометрический метод	0.1	-
2514	397534.88	1392813.76	Картометрический метод	0.1	-
2515	397599.89	1392827.81	Картометрический метод	0.1	-
2516	397637.62	1392833.08	Картометрический метод	0.1	-
2517	397725.86	1392837.47	Картометрический метод	0.1	-
2518	397804.18	1392852.42	Картометрический метод	0.1	-
2519	397905.28	1392869.12	Картометрический метод	0.1	-
2520	397989.36	1392878.83	Картометрический метод	0.1	-
2521	397993.38	1392879.32	Картометрический метод	0.1	-
2522	398008.88	1392881.23	Картометрический метод	0.1	-
2523	398012.91	1392881.73	Картометрический метод	0.1	-
2524	398044.16	1392885.59	Картометрический метод	0.1	-
2525	398060.29	1392887.58	Картометрический метод	0.1	-
2526	398120.95	1392892.85	Картометрический метод	0.1	-
2527	398157.06	1392895.5	Картометрический метод	0.1	-
2528	398179.23	1392899.93	Картометрический метод	0.1	-
2529	398213.86	1392915.8	Картометрический метод	0.1	-
2530	398279.86	1392946.59	Картометрический метод	0.1	-
2531	398304.1	1392961.13	Картометрический метод	0.1	-
2532	398303.6	1392961.94	Картометрический метод	0.1	-
2533	398308.27	1392964.92	Картометрический метод	0.1	-
2534	398309.59	1392960.94	Картометрический метод	0.1	-
2535	398261.89	1392925.77	Картометрический метод	0.1	-
2536	398263.13	1392912.51	Картометрический метод	0.1	-
2537	398087.16	1392837.91	Картометрический метод	0.1	-
2538	398058.81	1392833.04	Картометрический метод	0.1	-
2539	398045.95	1392830.83	Картометрический метод	0.1	-
2540	398027.62	1392831.18	Картометрический метод	0.1	-
2541	398023.43	1392831.24	Картометрический метод	0.1	-
2542	398011.19	1392831.47	Картометрический метод	0.1	-
2543	398007.34	1392831.5	Картометрический метод	0.1	-
2544	398006.74	1392831.5	Картометрический метод	0.1	-
2545	398002.58	1392831.54	Картометрический метод	0.1	-
2546	397921.96	1392832.11	Картометрический метод	0.1	-
2547	397822.81	1392820.54	Картометрический метод	0.1	-
2548	397802.82	1392818.15	Картометрический метод	0.1	-
2549	397795.36	1392823.52	Картометрический метод	0.1	-
2550	397786.28	1392823.07	Картометрический метод	0.1	-
2551	397727.71	1392814.87	Картометрический метод	0.1	-
2552	397699.68	1392813.09	Картометрический метод	0.1	-
2553	397680.82	1392811.98	Картометрический метод	0.1	-
2554	397671.29	1392811.98	Картометрический метод	0.1	-
2555	397657.98	1392810.66	Картометрический метод	0.1	-
2556	397629.72	1392806.88	Картометрический метод	0.1	-
2557	397606.43	1392804	Картометрический метод	0.1	-
2558	397578.48	1392798.45	Картометрический метод	0.1	-
2559	397555.75	1392791.8	Картометрический метод	0.1	-
2560	397538.89	1392788.69	Картометрический метод	0.1	-
2561	397504.83	1392782.54	Картометрический метод	0.1	-
2562	397478.65	1392777.87	Картометрический метод	0.1	-
2563	397463.13	1392775.21	Картометрический метод	0.1	-
2564	397456.56	1392772.54	Картометрический метод	0.1	-
2565	397453.07	1392764.91	Картометрический метод	0.1	-
2566	397416.44	1392756.3	Картометрический метод	0.1	-
2567	397412.56	1392749.21	Картометрический метод	0.1	-
2568	397420.94	1392733.12	Картометрический метод	0.1	-
2569	397445.4	1392717.03	Картометрический метод	0.1	-
2570	397475.01	1392708.66	Картометрический метод	0.1	-
2571	397500.13	1392708.02	Картометрический метод	0.1	-
2572	397542.62	1392712.53	Картометрический метод	0.1	-
2573	397590.25	1392720.89	Картометрический метод	0.1	-
2574	397622.45	1392722.82	Картометрический метод	0.1	-
2575	397623.04	1392722.8	Картометрический метод	0.1	-
2576	397649.89	1392722.18	Картометрический метод	0.1	-
2577	397678.85	1392717.03	Картометрический метод	0.1	-
2578	397702.35	1392713.97	Картометрический метод	0.1	-
2579	397705.54	1392713.55	Картометрический метод	0.1	-
2580	397708.48	1392713.17	Картометрический метод	0.1	-
2581	397745.16	1392711.24	Картометрический метод	0.1	-
2582	397795.58	1392713.81	Картометрический метод	0.1	-
2583	397902.45	1392720.89	Картометрический метод	0.1	-
2584	397970.69	1392720.89	Картометрический метод	0.1	-
2585	397990.01	1392721.54	Картометрический метод	0.1	-
2586	398010.62	1392730.55	Картометрический метод	0.1	-
2587	398024.43	1392739.12	Картометрический метод	0.1	-
2588	398024.57	1392738.55	Картометрический метод	0.1	-
2589	398025.15	1392738.69	Картометрический метод	0.1	-
2590	398026.52	1392739.03	Картометрический метод	0.1	-
2591	398026.21	1392740.23	Картометрический метод	0.1	-
2592	398028.25	1392741.49	Картометрический метод	0.1	-
2593	398028.59	1392741.55	Картометрический метод	0.1	-
2594	398032.72	1392742.27	Картометрический метод	0.1	-
2595	398043.05	1392744.06	Картометрический метод	0.1	-
2596	398046.83	1392743.82	Картометрический метод	0.1	-
2597	398050.96	1392743.55	Картометрический метод	0.1	-
2598	398057.33	1392743.14	Картометрический метод	0.1	-
2599	398057.01	1392742.83	Картометрический метод	0.1	-
2600	398058.24	1392741.59	Картометрический метод	0.1	-
2601	398059.48	1392742.82	Картометрический метод	0.1	-
2602	398059.27	1392743.02	Картометрический метод	0.1	-
2603	398063.02	1392742.78	Картометрический метод	0.1	-
2604	398088.13	1392729.9	Картометрический метод	0.1	-
2605	398101.02	1392727.97	Картометрический метод	0.1	-
2606	398119.68	1392734.41	Картометрический метод	0.1	-
2607	398138.99	1392753.09	Картометрический метод	0.1	-
2608	398172.47	1392798.78	Картометрический метод	0.1	-
2609	398213.68	1392857.99	Картометрический метод	0.1	-
2610	398226.81	1392870.6	Картометрический метод	0.1	-
2611	398264.14	1392886.7	Картометрический метод	0.1	-
2612	398305.35	1392900.21	Картометрический метод	0.1	-
2613	398367.8	1392911.8	Картометрический метод	0.1	-
2614	398420.6	1392916.3	Картометрический метод	0.1	-
2615	398475.58	1392919.52	Картометрический метод	0.1	-
2616	398512.93	1392920.18	Картометрический метод	0.1	-
2617	398536.11	1392915.03	Картометрический метод	0.1	-
2618	398564.44	1392913.1	Картометрический метод	0.1	-
2619	398588.89	1392917.59	Картометрический метод	0.1	-
2620	398635.89	1392951.7	Картометрический метод	0.1	-
2621	398651.98	1392962	Картометрический метод	0.1	-
2622	398655.21	1392960.72	Картометрический метод	0.1	-
2623	398653.92	1392956.21	Картометрический метод	0.1	-
2624	398622.37	1392931.11	Картометрический метод	0.1	-
2625	398594.69	1392911.15	Картометрический метод	0.1	-
2626	398577.94	1392904.07	Картометрический метод	0.1	-
2627	398557.98	1392902.14	Картометрический метод	0.1	-
2628	398502.62	1392906.01	Картометрический метод	0.1	-
2629	398462.06	1392897.64	Картометрический метод	0.1	-
2630	398425.88	1392895.9	Картометрический метод	0.1	-
2631	398361.51	1392896.54	Картометрический метод	0.1	-
2632	398311.92	1392888.82	Картометрический метод	0.1	-
2633	398261.05	1392872.73	Картометрический метод	0.1	-
2634	398228.87	1392850.2	Картометрический метод	0.1	-
2635	398202.48	1392819.31	Картометрический метод	0.1	-
2636	398180.58	1392792.92	Картометрический метод	0.1	-
2637	398171.56	1392776.83	Картометрический метод	0.1	-
2638	398166.41	1392740.15	Картометрический метод	0.1	-
2639	398165.77	1392682.22	Картометрический метод	0.1	-
2640	398183.15	1392659.04	Картометрический метод	0.1	-
2641	398215.35	1392660.97	Картометрический метод	0.1	-
2642	398370.25	1392698.94	Картометрический метод	0.1	-
2643	398484.85	1392711.82	Картометрический метод	0.1	-
2644	398572.44	1392734.01	Картометрический метод	0.1	-
2645	398586.4	1392687.4	Картометрический метод	0.1	-
2646	398590.47	1392687.85	Картометрический метод	0.1	-
2647	398583.76	1392651.87	Картометрический метод	0.1	-
2648	398589.01	1392629.25	Картометрический метод	0.1	-
2649	398596.69	1392624.41	Картометрический метод	0.1	-
2650	398624.4	1392627.23	Картометрический метод	0.1	-
2651	398656.73	1392628.04	Картометрический метод	0.1	-
2652	398680.96	1392623.19	Картометрический метод	0.1	-
2653	398715.54	1392611.88	Картометрический метод	0.1	-
2654	398737.36	1392609.88	Картометрический метод	0.1	-
2655	398757.96	1392611.48	Картометрический метод	0.1	-
2656	398888.89	1392649.29	Картометрический метод	0.1	-
2657	399057.92	1392710.27	Картометрический метод	0.1	-
2658	399187.68	1392752.27	Картометрический метод	0.1	-
2659	399315.92	1392795.69	Картометрический метод	0.1	-
2660	399370.85	1392823.97	Картометрический метод	0.1	-
2661	399416.5	1392841.33	Картометрический метод	0.1	-
2662	399463.77	1392857.48	Картометрический метод	0.1	-
2663	399471.05	1392872.43	Картометрический метод	0.1	-
2664	399462.96	1392903.53	Картометрический метод	0.1	-
2665	399449.22	1392939.47	Картометрический метод	0.1	-
2666	399438.73	1392949.17	Картометрический метод	0.1	-
2667	399421.75	1392961.28	Картометрический метод	0.1	-
2668	399404.15	1392971.73	Картометрический метод	0.1	-
2669	399409.66	1392979.24	Картометрический метод	0.1	-
2670	399411.12	1392981.25	Картометрический метод	0.1	-
2671	399403.62	1393003.23	Картометрический метод	0.1	-
2672	399396.11	1393025.2	Картометрический метод	0.1	-
2673	399392.03	1393026.02	Картометрический метод	0.1	-
2674	399385.92	1393027.24	Картометрический метод	0.1	-
2675	399394.44	1393043.67	Картометрический метод	0.1	-
2676	399396.8	1393041.83	Картометрический метод	0.1	-
2677	399406.42	1393042.18	Картометрический метод	0.1	-
2678	399416.03	1393042.54	Картометрический метод	0.1	-
2679	399476.43	1393063.54	Картометрический метод	0.1	-
2680	399497.59	1393066.6	Картометрический метод	0.1	-
2681	399510.23	1393057.41	Картометрический метод	0.1	-
2682	399512.87	1393049.25	Картометрический метод	0.1	-
2683	399491.47	1393046.57	Картометрический метод	0.1	-
2684	399484.38	1393031.14	Картометрический метод	0.1	-
2685	399497.51	1393017.57	Картометрический метод	0.1	-
2686	399509.82	1393004.87	Картометрический метод	0.1	-
2687	399524.42	1392992.14	Картометрический метод	0.1	-
2688	399535.7	1392982.33	Картометрический метод	0.1	-
2689	399559.48	1392978.58	Картометрический метод	0.1	-
2690	399598.28	1392979	Картометрический метод	0.1	-
2691	399670.05	1392987.34	Картометрический метод	0.1	-
2692	399673.32	1392986.62	Картометрический метод	0.1	-
2693	399694.85	1392981.92	Картометрический метод	0.1	-
2694	399794.14	1392969.41	Картометрический метод	0.1	-
2695	399813.58	1392969.07	Картометрический метод	0.1	-
2696	399837.15	1392968.66	Картометрический метод	0.1	-
2697	399864.6	1392972.29	Картометрический метод	0.1	-
2698	399872.4	1392972.73	Картометрический метод	0.1	-
2699	399877.11	1392971.96	Картометрический метод	0.1	-
2700	399910.68	1392966.48	Картометрический метод	0.1	-
2701	399994.71	1392952.72	Картометрический метод	0.1	-
2702	400053.13	1392943.96	Картометрический метод	0.1	-
2703	400105.45	1392940.63	Картометрический метод	0.1	-
2704	400138.84	1392943.12	Картометрический метод	0.1	-
2705	400153.02	1392943.12	Картометрический метод	0.1	-
2706	400204.34	1392925.6	Картометрический метод	0.1	-
2707	400244.93	1392919.95	Картометрический метод	0.1	-
2708	400275.84	1392915.65	Картометрический метод	0.1	-
2709	400294.18	1392913.09	Картометрический метод	0.1	-
2710	400307.45	1392912.48	Картометрический метод	0.1	-
2711	400357.94	1392984.04	Картометрический метод	0.1	-
2712	400371	1392986.54	Картометрический метод	0.1	-
2713	400403.81	1392967.93	Картометрический метод	0.1	-
2714	400414.26	1392956.85	Картометрический метод	0.1	-
2715	400496.26	1392851.37	Картометрический метод	0.1	-
2716	400522.32	1392830.9	Картометрический метод	0.1	-
2717	400562.62	1392820.82	Картометрический метод	0.1	-
2718	400577.25	1392807.68	Картометрический метод	0.1	-
2719	400587.18	1392795.94	Картометрический метод	0.1	-
2720	400581.32	1392781.78	Картометрический метод	0.1	-
2721	400563.62	1392710.98	Картометрический метод	0.1	-
2722	400560.76	1392633.18	Картометрический метод	0.1	-
2723	400568.23	1392619.61	Картометрический метод	0.1	-
2724	400429.03	1392559.76	Картометрический метод	0.1	-
2725	400422.45	1392555.27	Картометрический метод	0.1	-
2726	400420.43	1392553.89	Картометрический метод	0.1	-
2727	400398.37	1392561.98	Картометрический метод	0.1	-
2728	400424.63	1392545.34	Картометрический метод	0.1	-
2729	400406.18	1392526.38	Картометрический метод	0.1	-
2730	400403.09	1392523.2	Картометрический метод	0.1	-
2731	400373.15	1392492.78	Картометрический метод	0.1	-
2732	400371.47	1392490.7	Картометрический метод	0.1	-
2733	400345.57	1392473.64	Картометрический метод	0.1	-
2734	400299.38	1392443.19	Картометрический метод	0.1	-
2735	400250.48	1392408.75	Картометрический метод	0.1	-

Продолжение на стр. 18

Продолжение. Начало на стр. 1-17.

ОФИЦИАЛЬНОЕ ОПУБЛИКОВАНИЕ

2736	400203.73	1392378.65	Картометрический метод	0.1	-
2737	400176.54	1392359.71	Картометрический метод	0.1	-
2738	400119.07	1392318.9	Картометрический метод	0.1	-
2739	400057.65	1392269.83	Картометрический метод	0.1	-
2740	400040.38	1392255.02	Картометрический метод	0.1	-
2741	400017.84	1392235.98	Картометрический метод	0.1	-
2742	399990.13	1392212.56	Картометрический метод	0.1	-
2743	399968.26	1392193.95	Картометрический метод	0.1	-
2744	399934.54	1392162.27	Картометрический метод	0.1	-
2745	399928.57	1392169.08	Картометрический метод	0.1	-
2746	399886.15	1392135.4	Картометрический метод	0.1	-
2747	399822.41	1392078.81	Картометрический метод	0.1	-
2748	399784.84	1392034.55	Картометрический метод	0.1	-
2749	399763.23	1392014.24	Картометрический метод	0.1	-
2750	399730.17	1391983.22	Картометрический метод	0.1	-
2751	399686.48	1391942.68	Картометрический метод	0.1	-
2752	399642.25	1391901.68	Картометрический метод	0.1	-
2753	399585.94	1391842.85	Картометрический метод	0.1	-
2754	399541.56	1391791.58	Картометрический метод	0.1	-
2755	399517.09	1391756.32	Картометрический метод	0.1	-
2756	399516.99	1391756.13	Картометрический метод	0.1	-
2757	399496.7	1391747.23	Картометрический метод	0.1	-
2758	399484.55	1391741.9	Картометрический метод	0.1	-
2759	399469.3	1391735.21	Картометрический метод	0.1	-
2760	399466.08	1391724.02	Картометрический метод	0.1	-
2761	399461.11	1391714.6	Картометрический метод	0.1	-
2762	399481.89	1391706.24	Картометрический метод	0.1	-
2763	399482.77	1391705.02	Картометрический метод	0.1	-
2764	399482.02	1391701.79	Картометрический метод	0.1	-
2765	399446.04	1391652.72	Картометрический метод	0.1	-
2766	399384.61	1391588.96	Картометрический метод	0.1	-
2767	399327.19	1391509.08	Картометрический метод	0.1	-
2768	399285.04	1391440.16	Картометрический метод	0.1	-
2769	399274.84	1391423.48	Картометрический метод	0.1	-
2770	399252.07	1391389.59	Картометрический метод	0.1	-
2771	399238.05	1391368.74	Картометрический метод	0.1	-
2772	399219.15	1391342.46	Картометрический метод	0.1	-
2773	399214.8	1391336.39	Картометрический метод	0.1	-
2774	399199.64	1391335.85	Картометрический метод	0.1	-
2775	399188.17	1391335	Картометрический метод	0.1	-
2776	399176.3	1391334.26	Картометрический метод	0.1	-
2777	399169.07	1391332.61	Картометрический метод	0.1	-
2778	399165.94	1391331.31	Картометрический метод	0.1	-
2779	399162.15	1391342.03	Картометрический метод	0.1	-
2780	399162.81	1391345.62	Картометрический метод	0.1	-
2781	399162.02	1391348.97	Картометрический метод	0.1	-
2782	399161.56	1391350.97	Картометрический метод	0.1	-
2783	399161.02	1391353.24	Картометрический метод	0.1	-
2784	399125.92	1391361.85	Картометрический метод	0.1	-
2785	399117.94	1391364	Картометрический метод	0.1	-
2786	399112.01	1391365.18	Картометрический метод	0.1	-
2787	399096.63	1391364.26	Картометрический метод	0.1	-
2788	399069.42	1391355.56	Картометрический метод	0.1	-
2789	399051.28	1391349.44	Картометрический метод	0.1	-
2790	399046.31	1391347.71	Картометрический метод	0.1	-
2791	399032.06	1391337.75	Картометрический метод	0.1	-
2792	399000.71	1391319.38	Картометрический метод	0.1	-
2793	398961.27	1391290.29	Картометрический метод	0.1	-
2794	398916.79	1391253.56	Картометрический метод	0.1	-
2795	398896.23	1391234.88	Картометрический метод	0.1	-
2796	398872.34	1391213.22	Картометрический метод	0.1	-
2797	398850.23	1391198.56	Картометрический метод	0.1	-
2798	398842.19	1391193.24	Картометрический метод	0.1	-
2799	398821.23	1391187.1	Картометрический метод	0.1	-
2800	398785.2	1391167.52	Картометрический метод	0.1	-
2801	398775.8	1391179.04	Картометрический метод	0.1	-
2802	398762.07	1391207.88	Картометрический метод	0.1	-
2803	398746.75	1391204.31	Картометрический метод	0.1	-
2804	398732.95	1391202.98	Картометрический метод	0.1	-
2805	398719.8	1391203.94	Картометрический метод	0.1	-
2806	398700.28	1391206.06	Картометрический метод	0.1	-
2807	398682.02	1391209.95	Картометрический метод	0.1	-
2808	398660.24	1391213.55	Картометрический метод	0.1	-
2809	398646.58	1391215.82	Картометрический метод	0.1	-
2810	398598.53	1391222.25	Картометрический метод	0.1	-
2811	398570.32	1391226.15	Картометрический метод	0.1	-
2812	398555.5	1391229.03	Картометрический метод	0.1	-
2813	398552.47	1391229.9	Картометрический метод	0.1	-
2814	398541.9	1391232.92	Картометрический метод	0.1	-
2815	398527.29	1391236.4	Картометрический метод	0.1	-
2816	398525.55	1391236.81	Картометрический метод	0.1	-
2817	398514.18	1391240.4	Картометрический метод	0.1	-
2818	398496.54	1391241.59	Картометрический метод	0.1	-
2819	398477.33	1391243.85	Картометрический метод	0.1	-
2820	398455.17	1391246.46	Картометрический метод	0.1	-
2821	398432.1	1391248.22	Картометрический метод	0.1	-
2822	398407.61	1391250.54	Картометрический метод	0.1	-
2823	398399.44	1391251.72	Картометрический метод	0.1	-
2824	398391.53	1391252.85	Картометрический метод	0.1	-
2825	398382.14	1391255.78	Картометрический метод	0.1	-
2826	398366.97	1391257.75	Картометрический метод	0.1	-
2827	398347.44	1391261.81	Картометрический метод	0.1	-
2828	398322.29	1391268.38	Картометрический метод	0.1	-
2829	398293.85	1391279.09	Картометрический метод	0.1	-
2830	398267.8	1391286.92	Картометрический метод	0.1	-
2831	398245.83	1391293.59	Картометрический метод	0.1	-
2832	398227.38	1391297.55	Картометрический метод	0.1	-
2833	398220.35	1391298.19	Картометрический метод	0.1	-
2834	398210.06	1391299.14	Картометрический метод	0.1	-
2835	398197.67	1391300.48	Картометрический метод	0.1	-
2836	398183.79	1391302.83	Картометрический метод	0.1	-
2837	398161.37	1391304.78	Картометрический метод	0.1	-
2838	398135.24	1391309.61	Картометрический метод	0.1	-
2839	398119.16	1391313.48	Картометрический метод	0.1	-
2840	398104.53	1391317.47	Картометрический метод	0.1	-
2841	398097.02	1391321.7	Картометрический метод	0.1	-
2842	398088.76	1391327.79	Картометрический метод	0.1	-
2843	398085.88	1391333.39	Картометрический метод	0.1	-
2844	398085.02	1391335.08	Картометрический метод	0.1	-
2845	398080.02	1391346.49	Картометрический метод	0.1	-
2846	398077.15	1391350.03	Картометрический метод	0.1	-
2847	398079.8	1391363.87	Картометрический метод	0.1	-
2848	398085.34	1391388.78	Картометрический метод	0.1	-
2849	398085.51	1391389.53	Картометрический метод	0.1	-
2850	398079.64	1391390.8	Картометрический метод	0.1	-
2851	398073.93	1391365.09	Картометрический метод	0.1	-
2852	398072.11	1391355.65	Картометрический метод	0.1	-
2853	398065.47	1391361.47	Картометрический метод	0.1	-
2854	398052.08	1391371.68	Картометрический метод	0.1	-
2855	398039.67	1391377.62	Картометрический метод	0.1	-
2856	398035.39	1391378.93	Картометрический метод	0.1	-
2857	398041.19	1391399.14	Картометрический метод	0.1	-
2858	397995.78	1391408.99	Картометрический метод	0.1	-
2859	397979.21	1391336.2	Картометрический метод	0.1	-
2860	397916.32	1391343.42	Картометрический метод	0.1	-
2861	397868.7	1391346.78	Картометрический метод	0.1	-
2862	397817.36	1391351.99	Картометрический метод	0.1	-
2863	397768.13	1391359.57	Картометрический метод	0.1	-
2864	397737.64	1391362.9	Картометрический метод	0.1	-
2865	397722.71	1391364.52	Картометрический метод	0.1	-
2866	397668.68	1391368.38	Картометрический метод	0.1	-
2867	397639.76	1391375.14	Картометрический метод	0.1	-
2868	397632.72	1391316.68	Картометрический метод	0.1	-
2869	397632.24	1391311.61	Картометрический метод	0.1	-
2870	397631.97	1391310.62	Картометрический метод	0.1	-
2871	397627.16	1391311.22	Картометрический метод	0.1	-
2872	397599.87	1391315.52	Картометрический метод	0.1	-
2873	397563.94	1391322.47	Картометрический метод	0.1	-
2874	397541.8	1391328.48	Картометрический метод	0.1	-
2875	397533.12	1391331.45	Картометрический метод	0.1	-
2876	397519.16	1391339.04	Картометрический метод	0.1	-
2877	397503.03	1391350.28	Картометрический метод	0.1	-
2878	397491.25	1391362.78	Картометрический метод	0.1	-
2879	397483.33	1391373.27	Картометрический метод	0.1	-
2880	397476.74	1391377.93	Картометрический метод	0.1	-
2881	397456.1	1391383.56	Картометрический метод	0.1	-
2882	397435.38	1391391.99	Картометрический метод	0.1	-
2883	397411.64	1391402.54	Картометрический метод	0.1	-
2884	397396.87	1391410.28	Картометрический метод	0.1	-
2885	397385.83	1391417.55	Картометрический метод	0.1	-
2886	397378.23	1391427.43	Картометрический метод	0.1	-
2887	397382.87	1391431.46	Картометрический метод	0.1	-
2888	397386.02	1391434.05	Картометрический метод	0.1	-
2889	397393.24	1391434.79	Картометрический метод	0.1	-
2890	397397.46	1391434.19	Картометрический метод	0.1	-
2891	397401.02	1391433.68	Картометрический метод	0.1	-
2892	397392.68	1391440.72	Картометрический метод	0.1	-
2893	397386.94	1391448.68	Картометрический метод	0.1	-
2894	397384.9	1391455.53	Картометрический метод	0.1	-
2895	397384.56	1391461.34	Картометрический метод	0.1	-
2896	397384.54	1391461.64	Картометрический метод	0.1	-
2897	397385.83	1391466.82	Картометрический метод	0.1	-
2898	397389.17	1391472.93	Картометрический метод	0.1	-
2899	397394.35	1391479.41	Картометрический метод	0.1	-
2900	397394.09	1391479.44	Картометрический метод	0.1	-
2901	397382.73	1391480.22	Картометрический метод	0.1	-
2902	397376.28	1391481.13	Картометрический метод	0.1	-
2903	397370.35	1391482.16	Картометрический метод	0.1	-
2904	397360.32	1391486.13	Картометрический метод	0.1	-
2905	397345.88	1391493.74	Картометрический метод	0.1	-
2906	397330.05	1391506.01	Картометрический метод	0.1	-
2907	397312.17	1391520.35	Картометрический метод	0.1	-
2908	397295.49	1391536.23	Картометрический метод	0.1	-
2909	397287.81	1391546.72	Картометрический метод	0.1	-
2910	397281.16	1391558.28	Картометрический метод	0.1	-
2911	397280.39	1391559.42	Картометрический метод	0.1	-
2912	397277.68	1391563.43	Картометрический метод	0.1	-
2913	397274.9	1391567.56	Картометрический метод	0.1	-
2914	397267.98	1391575.03	Картометрический метод	0.1	-
2915	397259.01	1391582.31	Картометрический метод	0.1	-
2916	397245.91	1391589.15	Картометрический метод	0.1	-
2917	397238.56	1391592.35	Картометрический метод	0.1	-
2918	397227.09	1391595.79	Картометрический метод	0.1	-
2919	397216.91	1391598.29	Картометрический метод	0.1	-
2920	397211.82	1391599.24	Картометрический метод	0.1	-
2921	397208.29	1391598.32	Картометрический метод	0.1	-
2922	397205.94	1391596.61	Картометрический метод	0.1	-
2923	397202.85	1391592.36	Картометрический метод	0.1	-
2924	397204.34	1391592.17	Картометрический метод	0.1	-
2925	397209.52	1391588.4	Картометрический метод	0.1	-
2926	397208.33	1391581.01	Картометрический метод	0.1	-
2927	397207.07	1391573.26	Картометрический метод	0.1	-
2928	397205.84	1391571.18	Картометрический метод	0.1	-
2929	397205.71	1391571.18	Картометрический метод	0.1	-
2930	397205.71	1391570.95	Картометрический метод	0.1	-
2931	397200.21	1391561.63	Картометрический метод	0.1	-
2932	397198.4	1391558.56	Картометрический метод	0.1	-
2933	397180.74	1391531.68	Картометрический метод	0.1	-
2934	397176.8	1391527.53	Картометрический метод	0.1	-
2935	397175.33	1391525.98	Картометрический метод	0.1	-
2936	397156.86	1391506.52	Картометрический метод	0.1	-
2937	397151.7	1391505.24	Картометрический метод	0.1	-
2938	397131.24	1391470.24	Картометрический метод	0.1	-
2939	397133.03	1391468.73	Картометрический метод	0.1	-
2940	397138.92	1391465.68	Картометрический метод	0.1	-
2941	397152.42	1391458.87	Картометрический метод	0.1	-
2942	397175.19	1391446.43	Картометрический метод	0.1	-
2943	397176.88	1391445.51	Картометрический метод	0.1	-
2944	397204.95	1391430.89	Картометрический метод	0.1	-
2945	397221.17	1391423.15	Картометрический метод	0.1	-
2946	397221.8	1391422.82	Картометрический метод	0.1	-
2947	397222.75	1391422.33	Картометрический метод	0.1	-
2948	397223.38	1391423.84	Картометрический метод	0.1	-
2949	397225.22	1391423.07	Картометрический метод	0.1	-
2950	397224.53	1391421.4	Картометрический метод	0.1	-
2951	397225.34	1391420.97	Картометрический метод	0.1	-
2952	397240.16	1391413.23	Картометрический метод	0.1	-
2953	397242.07	1391412.24	Картометрический метод	0.1	-
2954	397288.34	1391388.08	Картометрический метод	0.1	-
2955	397297.12	1391381.33	Картометрический метод	0.1	-
2956	397313.73	1391367.76	Картометрический метод	0.1	-
2957	397337.57	1391349.62	Картометрический метод	0.1	-
2958	397354.71	1391338	Картометрический метод	0.1	-
2959	397360.91	1391332.84	Картометрический метод	0.1	-
2960	397364.59	1391329.79	Картометрический метод	0.1	-
2961	397370.7	1391325.65	Картометрический метод	0.1	-
2962	397370.34	1391325.33	Картометрический метод	0.1	-
2963	397371.88	1391323.99	Картометрический метод	0.1	-
2964	397372.39	1391324.51	Картометрический метод	0.1	-
2965	397381.85	1391318.09	Картометрический метод	0.1	-
2966	397404.38	1391303.5	Картометрический метод	0.1	-
2967	397422	1391288.34	Картометрический метод	0.1	-
2968	397426.98	1391284.06	Картометрический метод	0.1	-
2969	397428.43	1391282.81	Картометрический метод	0.1	-
2970	397438.44	1391273.81	Картометрический метод	0.1	-
2971	397454.37	1391259.5	Картометрический метод	0.1	-
2972	397476.9	1391241.87	Картометрический метод	0.1	-
2973	397502.68	1391218.73	Картометрический метод	0.1	-
2974	397515.8	1391208	Картометрический метод	0.1	-
2975	397525.61	1391199.23	Картометрический метод	0.1	-
2976	397528.73	1391196.44	Картометрический метод	0.1	-
2977	397532.78	1391192.82	Картометрический метод	0.1	-
2978	397550.35	1391177.05	Картометрический метод	0.1	-
2979	397562.41	1391165.35	Картометрический метод	0.1	-
2980	397570.7	1391157.65	Картометрический метод	0.1	-
2981	397585.16	1391147.55	Картометрический метод	0.1	-
2982	397603.1	1391135.8	Картометрический метод	0.1	-
2983	397620.11	1391125.26	Картометрический метод	0.1	-
2984	397640.5	1391110	Картометрический метод	0.1	-
2985	397653.31	1391101.97	Картометрический метод	0.1	-
2986	397664.98	1391096.95	Картометрический метод	0.1	-
2987	397670.44	1391089.77	Картометрический метод	0.1	-
2988	397705.04	1391049.67	Картометрический метод	0.1	-
2989	397753.93	1390995.28	Картометрический метод	0.1	-
2990	397766.86	1390980.88	Картометрический метод	0.1	-
2991	397774.56	1390972.31	Картометрический метод	0.1	-
2992	397799.84	1390944.19	Картометрический метод	0.1	-
2993	397904.03	1390688.74	Картометрический метод	0.1	-
2994	397907.27	1390683.81	Картометрический метод	0.1	-
2995	397910.07	1390682.77	Картометрический метод	0.1	-
2996	397913.2	1390680.62	Картометрический метод	0.1	-
2997	397925.4	1390672.09	Картометрический метод	0.1	-
2998	397926.36	1390671.58	Картометрический метод	0.1	-
2999	397943.72	1390663.51	Картометрический метод	0.1	-
3000	397956.1	1390658.16	Картометрический метод	0.1	-
3001	397966.97	1390653.48	Картометрический метод	0.1	-
3002	397978.14	1390648.66	Картометрический метод	0.1	-
3003	397998.73	1390639.76	Картометрический метод	0.1	-
3004	398243.9	1390517.88	Картометрический метод	0.1	-
3005	398248.51	1390513.09	Картометрический метод	0.1	-
3006	398232.23	1390220.92	Картометрический метод	0.1	-
3007	398221.99	1390140.25	Картометрический метод	0.1	-
3008	398005.08	1389818.78	Картометрический метод	0.1	-
3009	398004.59	1389818.78	Картометрический метод	0.1	-
3010	398004.58	1389818.06	Картометрический метод	0.1	-
3011	397950.02	1389737.18	Картометрический метод	0.1	-
3012	397945.99	1389730.76	Картометрический метод	0.1	-
3013	397936.68	1389735.39	Картометрический метод	0.1	-
3014	397933.15	1389729.61	Картометрический метод	0.1	-
3015	397939.36	1389726.19	Картометрический метод	0.1	-
3016	397946.14	1389722.01	Картометрический метод	0.1	-
3017	397938.82	1389709.82	Картометрический метод	0.1	-
3018	397922.23	1389685.61	Картометрический метод	0.1	-
3019	397899.55	1389650.76	Картометрический метод	0.1	-
3020	397885.95	1389657.96	Картометрический метод	0.1	-
3021	397888.84	1389649.81	Картометрический метод	0.1	-
3022	397888.11	1389650.66	Картометрический метод	0.1	-
3023	397887.91	1389650.88	Картометрический метод	0.1	-
3024	397883.74	1389647.33	Картометрический метод	0.1	-
3025	397859.6	1389626.73	Картометрический метод	0.1	-
3026	397841.15	1389622.33	Картометрический метод	0.1	-
3027	397834.99	1389620.86	Картометрический метод	0.1	-
3028	397848.89	1389614.75	Картометрический метод	0.1	-
3029	397849.71	1389616.81	Картометрический метод	0.1	-
3030	397859.38	1389612.7	Картометрический метод	0.1	-
3031	397858.64	1389610.37	Картометрический метод	0.1	-
3032	397860.43	1389609.65	Картометрический метод	0.1	-
3033	397861.43	1389609.24	Картометрический метод	0.1	-
3034	397863.28	1389608.43	Картометрический метод	0.1	-
3035	397867.85	1389606.42	Картометрический метод	0.1	-
3036	397866.43	1389603.81	Картометрический метод	0.1	-
3037	397864.58	1389600.41	Картометрический метод	0.1	-
3038	397852.46	1389582.95	Картометрический метод	0.1	-
3039	397850.4	1389581.75	Картометрический метод	0.1	-
3040	397848.61	1389580.71	Картометрический метод	0.1	-
3041	397847.84	1389580.25	Картометрический метод	0.1	-
3042	397846.69	1389580.76	Картометрический метод	0.1	-
3043	397835.81	1389585.55	Картометрический метод	0.1	-
3044	397821.32	1389591.9	Картометрический метод	0.1	-
3045	397805.19	1389550.01	Картометрический метод	0.1	-
3046	397805.19	1389548.73	Картометрический метод	0.1	-
3047	397804.7	1389548.73	Картометрический метод	0.1	-
3048	397794.02	1389520.97	Картометрический метод	0.1	-
3049	397817.11	1389511.23	Картометрический метод	0.1	-
3050	397696.37	1389298.06	Картометрический метод	0.1	-
3051	397698.1	1389290.1	Картометрический метод	0.1	-
3052	397700.74	1389273.92	Картометрический метод	0.1	-
3053	397702.45	1389260.97	Картометрический метод	0.1	-
3054	397703.07	1389254.78	Картометрический метод	0.1	-
3055	397701.25	1389252.12	Картометрический метод	0.1	-
3056	397701.58	1389246.39	Картометрический метод	0.1	-
3057	397704.19	1389243.57	Картометрический метод	0.1	-
3058	397704.3	1389228.54	Картометрический метод	0.1	-
3059	397703.9	1389219.12	Картометрический метод	0.1	-
3060	397696.45	1389219.4	Картометрический метод	0.1	-
3061	397696.19	1389215.34	Картометрический метод	0.1	-
3062	397676.57	1389215.93	Картометрический метод	0.1	-
3063	397675.57	1389176.85	Картометрический метод	0.1	-

Продолжение на стр. 19

Продолжение. Начало на стр. 1-18.

ОФИЦИАЛЬНОЕ ОПУБЛИКОВАНИЕ

3064	397667.95	1389145.83	Картометрический метод	0.1	-
3065	397671.16	1389126.5	Картометрический метод	0.1	-
3066	397680.82	1389123.27	Картометрический метод	0.1	-
3067	397679.79	1389120.8	Картометрический метод	0.1	-
3068	397668.18	1389104.49	Картометрический метод	0.1	-
3069	397662.96	1389095.54	Картометрический метод	0.1	-
3070	397663.86	1389091.64	Картометрический метод	0.1	-
3071	397660.31	1389086.17	Картометрический метод	0.1	-
3072	397652.99	1389071.41	Картометрический метод	0.1	-
3073	397644.66	1389052.47	Картометрический метод	0.1	-
3074	397636.26	1389049.75	Картометрический метод	0.1	-
3075	397629.96	1389031.56	Картометрический метод	0.1	-
3076	397627.34	1389023.1	Картометрический метод	0.1	-
3077	397618.67	1389004.42	Картометрический метод	0.1	-
3078	397615.04	1389001.75	Картометрический метод	0.1	-
3079	397613.08	1388997.95	Картометрический метод	0.1	-
3080	397610.82	1388993.55	Картометрический метод	0.1	-
3081	397610.96	1388992.61	Картометрический метод	0.1	-
3082	397602.08	1388969.87	Картометрический метод	0.1	-
3083	397600	1388964.24	Картометрический метод	0.1	-
3084	397598.98	1388962.04	Картометрический метод	0.1	-
3085	397593.29	1388943.84	Картометрический метод	0.1	-
3086	397590.45	1388936.76	Картометрический метод	0.1	-
3087	397578.88	1388911.59	Картометрический метод	0.1	-
3088	397569.2	1388894.39	Картометрический метод	0.1	-
3089	397559.15	1388875.65	Картометрический метод	0.1	-
3090	397549.83	1388856.6	Картометрический метод	0.1	-
3091	397545.24	1388847.71	Картометрический метод	0.1	-
3092	397539.34	1388834.73	Картометрический метод	0.1	-
3093	397530.17	1388816.79	Картометрический метод	0.1	-
3094	397527.71	1388809.02	Картометрический метод	0.1	-
3095	397507.12	1388753.89	Картометрический метод	0.1	-
3096	397507.66	1388753.68	Картометрический метод	0.1	-
3097	397471.25	1388659.39	Картометрический метод	0.1	-
3098	397446.36	1388585.67	Картометрический метод	0.1	-
3099	397433.72	1388565.58	Картометрический метод	0.1	-
3100	397429.48	1388554.44	Картометрический метод	0.1	-
3101	397416.53	1388515.09	Картометрический метод	0.1	-
3102	397414.17	1388506.86	Картометрический метод	0.1	-
3103	397402.37	1388470.26	Картометрический метод	0.1	-
3104	397401	1388466.46	Картометрический метод	0.1	-
3105	397404.37	1388457.54	Картометрический метод	0.1	-
3106	397395.87	1388434.3	Картометрический метод	0.1	-
3107	397388.41	1388424.47	Картометрический метод	0.1	-
3108	397386.28	1388416.45	Картометрический метод	0.1	-
3109	397380.98	1388395.82	Картометрический метод	0.1	-
3110	397374.25	1388373.94	Картометрический метод	0.1	-
3111	397369.99	1388366.87	Картометрический метод	0.1	-
3112	397362.35	1388340.24	Картометрический метод	0.1	-
3113	397346.8	1388297.7	Картометрический метод	0.1	-
3114	397340.33	1388279.9	Картометрический метод	0.1	-
3115	397328.69	1388244.36	Картометрический метод	0.1	-
3116	397312.93	1388204.08	Картометрический метод	0.1	-
3117	397307.13	1388185.78	Картометрический метод	0.1	-
3118	397304.94	1388177.63	Картометрический метод	0.1	-
3119	397308.8	1388162.6	Картометрический метод	0.1	-
3120	397308.78	1388159.99	Картометрический метод	0.1	-
3121	397307.05	1388160.38	Картометрический метод	0.1	-
3122	397297.09	1388161.39	Картометрический метод	0.1	-
3123	397295.79	1388161.38	Картометрический метод	0.1	-
3124	397284.55	1388158.9	Картометрический метод	0.1	-
3125	397272.09	1388156.13	Картометрический метод	0.1	-
3126	397249.72	1388151.72	Картометрический метод	0.1	-
3127	397248.63	1388150.07	Картометрический метод	0.1	-
3128	397247.28	1388147.22	Картометрический метод	0.1	-
3129	397247.2	1388144.16	Картометрический метод	0.1	-
3130	397247.91	1388141.75	Картометрический метод	0.1	-
3131	397247.49	1388141.43	Картометрический метод	0.1	-
3132	397247.26	1388140.04	Картометрический метод	0.1	-
3133	397248.1	1388135.93	Картометрический метод	0.1	-
3134	397249.38	1388134.15	Картометрический метод	0.1	-
3135	397251.36	1388133.32	Картометрический метод	0.1	-
3136	397267.05	1388137.58	Картометрический метод	0.1	-
3137	397304.18	1388147.66	Картометрический метод	0.1	-
3138	397295.02	1388131.96	Картометрический метод	0.1	-
3139	397265.8	1388094.57	Картометрический метод	0.1	-
3140	397230.61	1388002.63	Картометрический метод	0.1	-
3141	397196.31	1387910.55	Картометрический метод	0.1	-
3142	397185.32	1387878.99	Картометрический метод	0.1	-
3143	397158.7	1387865.9	Картометрический метод	0.1	-
3144	397103.64	1387837.08	Картометрический метод	0.1	-
3145	397061.51	1387812.11	Картометрический метод	0.1	-
3146	397029.56	1387789.94	Картометрический метод	0.1	-
3147	397006.35	1387786.04	Картометрический метод	0.1	-
3148	396974.56	1387784.17	Картометрический метод	0.1	-
3149	396938.31	1387783.18	Картометрический метод	0.1	-
3150	396909	1387788.13	Картометрический метод	0.1	-
3151	396886.34	1387793.57	Картометрический метод	0.1	-
3152	396870.06	1387801	Картометрический метод	0.1	-
3153	396851.14	1387814.8	Картометрический метод	0.1	-
3154	396808.62	1387845.22	Картометрический метод	0.1	-
3155	396791.08	1387859.13	Картометрический метод	0.1	-
3156	396773.75	1387872.83	Картометрический метод	0.1	-
3157	396756.59	1387890.15	Картометрический метод	0.1	-
3158	396744.49	1387906.76	Картометрический метод	0.1	-
3159	396725.08	1387952.63	Картометрический метод	0.1	-
3160	396716	1387977.27	Картометрический метод	0.1	-
3161	396679.48	1388076.33	Картометрический метод	0.1	-
3162	396655.17	1388110.15	Картометрический метод	0.1	-
3163	396630.42	1388141.83	Картометрический метод	0.1	-
3164	396604.35	1388230.05	Картометрический метод	0.1	-
3165	396593.96	1388287.53	Картометрический метод	0.1	-
3166	396579.6	1388320.42	Картометрический метод	0.1	-
3167	396560.79	1388363.76	Картометрический метод	0.1	-
3168	396547.92	1388386.31	Картометрический метод	0.1	-
3169	396535.55	1388412.54	Картометрический метод	0.1	-
3170	396527.19	1388439.11	Картометрический метод	0.1	-
3171	396520.81	1388451.98	Картометрический метод	0.1	-
3172	396508.21	1388472.38	Картометрический метод	0.1	-
3173	396493.69	1388495.21	Картометрический метод	0.1	-
3174	396484.62	1388513.36	Картометрический метод	0.1	-
3175	396482.14	1388529.69	Картометрический метод	0.1	-
3176	396485.22	1388556.75	Картометрический метод	0.1	-
3177	396481.81	1388571.22	Картометрический метод	0.1	-
3178	396461.13	1388577.93	Картометрический метод	0.1	-
3179	396446.5	1388593.49	Картометрический метод	0.1	-
3180	396437.87	1388608.34	Картометрический метод	0.1	-
3181	396427.25	1388631.88	Картометрический метод	0.1	-
3182	396423.35	1388641.51	Картометрический метод	0.1	-
3183	396416.69	1388671.32	Картометрический метод	0.1	-
3184	396415.43	1388691.17	Картометрический метод	0.1	-
3185	396416.03	1388692.11	Картометрический метод	0.1	-
3186	396417.41	1388700.25	Картометрический метод	0.1	-
3187	396413.67	1388708.94	Картометрический метод	0.1	-
3188	396412.79	1388716.91	Картометрический метод	0.1	-
3189	396406.9	1388731.71	Картометрический метод	0.1	-
3190	396397.28	1388758.16	Картометрический метод	0.1	-
3191	396384.02	1388792.21	Картометрический метод	0.1	-
3192	396366.7	1388831.64	Картометрический метод	0.1	-
3193	396340.19	1388899.57	Картометрический метод	0.1	-
3194	396327.65	1388925.58	Картометрический метод	0.1	-
3195	396313.73	1388960.73	Картометрический метод	0.1	-
3196	396293.49	1389004.51	Картометрический метод	0.1	-
3197	396275.18	1389049.39	Картометрический метод	0.1	-
3198	396252.52	1389103.84	Картометрический метод	0.1	-
3199	396231.51	1389151.08	Картометрический метод	0.1	-
3200	396219.68	1389177.15	Картометрический метод	0.1	-
3201	396218.36	1389187.66	Картометрический метод	0.1	-
3202	396222.1	1389201.46	Картометрический метод	0.1	-
3203	396225.46	1389218.24	Картометрический метод	0.1	-
3204	396231.73	1389236.66	Картометрический метод	0.1	-
3205	396233.76	1389257.23	Картометрический метод	0.1	-
3206	396229.75	1389275.27	Картометрический метод	0.1	-
3207	396223.37	1389291	Картометрический метод	0.1	-
3208	396212.15	1389295.13	Картометрический метод	0.1	-
3209	396197.35	1389292.05	Картометрический метод	0.1	-
3210	396176.07	1389287.81	Картометрический метод	0.1	-
3211	396155.94	1389288.69	Картометрический метод	0.1	-
3212	396139.49	1389297.6	Картометрический метод	0.1	-
3213	396124.97	1389323.78	Картометрический метод	0.1	-
3214	396106.33	1389357.72	Картометрический метод	0.1	-
3215	396087.79	1389410.19	Картометрический метод	0.1	-
3216	396069.04	1389475.03	Картометрический метод	0.1	-
3217	396062.93	1389499.01	Картометрический метод	0.1	-
3218	396043.3	1389568.26	Картометрический метод	0.1	-
3219	396034.72	1389583.71	Картометрический метод	0.1	-
3220	396035.05	1390297.67	Картометрический метод	0.1	-
3221	396033.84	1390319.61	Картометрический метод	0.1	-
3222	396029.33	1390351.57	Картометрический метод	0.1	-
3223	396019.37	1390388.42	Картометрический метод	0.1	-
3224	395979.66	1390404.64	Картометрический метод	0.1	-
3225	395995.39	1390357.78	Картометрический метод	0.1	-
3226	396003.42	1390296.79	Картометрический метод	0.1	-
3227	396003.09	1389575.74	Картометрический метод	0.1	-
3228	395992.75	1389543.73	Картометрический метод	0.1	-
3229	395990.66	1389537.35	Картометрический метод	0.1	-
3230	395993.58	1389514.14	Картометрический метод	0.1	-
3231	395998.69	1389484.88	Картометрический метод	0.1	-
3232	396004.19	1389459.58	Картометрический метод	0.1	-
3233	396009.97	1389439.17	Картометрический метод	0.1	-
3234	396018.38	1389417.17	Картометрический метод	0.1	-
3235	396028.17	1389390.72	Картометрический метод	0.1	-
3236	396034.28	1389368.72	Картометрический метод	0.1	-
3237	396038.62	1389345.78	Картометрический метод	0.1	-
3238	396042.31	1389315.86	Картометрический метод	0.1	-
3239	396046.43	1389299.2	Картометрический метод	0.1	-
3240	396055.62	1389283.74	Картометрический метод	0.1	-
3241	396062.77	1389264.93	Картометрический метод	0.1	-
3242	396066.01	1389246.18	Картометрический метод	0.1	-
3243	396072.67	1389221.81	Картометрический метод	0.1	-
3244	396081.74	1389198.93	Картометрический метод	0.1	-
3245	396083.78	1389193.43	Картометрический метод	0.1	-
3246	396088.23	1389181.66	Картометрический метод	0.1	-
3247	396093.24	1389161.81	Картометрический метод	0.1	-
3248	396096.87	1389144.54	Картометрический метод	0.1	-
3249	396096.98	1389143.44	Картометрический метод	0.1	-
3250	396099.4	1389122.26	Картометрический метод	0.1	-
3251	396102.48	1389110.05	Картометрический метод	0.1	-
3252	396097.75	1389108.13	Картометрический метод	0.1	-
3253	396114.8	1389073.42	Картометрический метод	0.1	-
3254	396116.28	1389069.35	Картометрический метод	0.1	-
3255	396122.72	1389048.56	Картометрический метод	0.1	-
3256	396140.26	1389000.66	Картометрический метод	0.1	-
3257	396150.55	1388976.4	Картометрический метод	0.1	-
3258	396157.53	1388964.47	Картометрический метод	0.1	-
3259	396163.36	1388954.46	Картометрический метод	0.1	-
3260	396176.78	1388927.62	Картометрический метод	0.1	-
3261	396192.07	1388892.75	Картометрический метод	0.1	-
3262	396207.64	1388858.32	Картометрический метод	0.1	-
3263	396229.53	1388811.68	Картометрический метод	0.1	-
3264	396239.7	1388789.13	Картометрический метод	0.1	-
3265	396252.02	1388761.13	Картометрический метод	0.1	-
3266	396264.4	1388728.02	Картометрический метод	0.1	-
3267	396278.86	1388693.7	Картометрический метод	0.1	-
3268	396282.27	1388684.63	Картометрический метод	0.1	-
3269	396295.64	1388649.15	Картометрический метод	0.1	-
3270	396302.02	1388637.27	Картометрический метод	0.1	-
3271	396311.92	1388631.5	Картометрический метод	0.1	-
3272	396315.33	1388630.89	Картометрический метод	0.1	-
3273	396330.62	1388628.2	Картометрический метод	0.1	-
3274	396345.41	1388620.61	Картометрический метод	0.1	-
3275	396354.32	1388611.37	Картометрический метод	0.1	-
3276	396359.66	1388602.73	Картометрический метод	0.1	-
3277	396361.03	1388591.07	Картометрический метод	0.1	-
3278	396362.02	1388575.29	Картометрический метод	0.1	-
3279	396362.52	1388568.03	Картометрический метод	0.1	-
3280	396365.71	1388561.04	Картометрический метод	0.1	-
3281	396377.04	1388548.23	Картометрический метод	0.1	-
3282	396394.58	1388531.4	Картометрический метод	0.1	-
3283	396403.55	1388521.94	Картометрический метод	0.1	-
3284	396429.67	1388464.63	Картометрический метод	0.1	-
3285	396431.03	1388461.61	Картометрический метод	0.1	-
3286	396433.35	1388472.51	Картометрический метод	0.1	-
3287	396437.17	1388465.59	Картометрический метод	0.1	-
3288	396445.63	1388450.28	Картометрический метод	0.1	-
3289	396455.74	1388429.54	Картометрический метод	0.1	-
3290	396460.16	1388416.64	Картометрический метод	0.1	-
3291	396469.38	1388379.1	Картометрический метод	0.1	-
3292	396480.38	1388323.39	Картометрический метод	0.1	-
3293	396517.29	1388281.81	Картометрический метод	0.1	-
3294	396525.26	1388271.47	Картометрический метод	0.1	-
3295	396530.93	1388257.22	Картометрический метод	0.1	-
3296	396531.97	1388254.58	Картометрический метод	0.1	-
3297	396532.52	1388252.77	Картометрический метод	0.1	-
3298	396538.9	1388232.31	Картометрический метод	0.1	-
3299	396542.09	1388226.04	Картометрический метод	0.1	-
3300	396544.02	1388222.24	Картометрический метод	0.1	-
3301	396555.24	1388208.44	Картометрический метод	0.1	-
3302	396558.21	1388202.55	Картометрический метод	0.1	-
3303	396560.02	1388194.3	Картометрический метод	0.1	-
3304	396584.61	1388140.57	Картометрический метод	0.1	-
3305	396613.7	1388073.8	Картометрический метод	0.1	-
3306	396643.84	1388004.06	Картометрический метод	0.1	-
3307	396675.08	1387932.12	Картометрический метод	0.1	-
3308	396698.02	1387881.63	Картометрический метод	0.1	-
3309	396707.92	1387859.96	Картометрический метод	0.1	-
3310	396722.93	1387839.28	Картометрический метод	0.1	-
3311	396737.84	1387822.17	Картометрический метод	0.1	-
3312	396752.85	1387802.98	Картометрический метод	0.1	-
3313	396768.2	1387786.7	Картометрический метод	0.1	-
3314	396783.43	1387773.94	Картометрический метод	0.1	-
3315	396820.72	1387747.7	Картометрический метод	0.1	-
3316	396859.28	1387722.24	Картометрический метод	0.1	-
3317	396869.4	1387713.44	Картометрический метод	0.1	-
3318	396895.36	1387690.89	Картометрический метод	0.1	-
3319	396916.86	1387672.24	Картометрический метод	0.1	-
3320	396921.32	1387667.62	Картометрический метод	0.1	-
3321	396937.76	1387652.66	Картометрический метод	0.1	-
3322	396998.92	1387675.82	Картометрический метод	0.1	-
3323	397013.5	1387686.49	Картометрический метод	0.1	-
3324	397027.08	1387695.07	Картометрический метод	0.1	-
3325	397033.19	1387697.65	Картометрический метод	0.1	-
3326	397044.19	1387700.35	Картометрический метод	0.1	-
3327	397066.19	1387710.41	Картометрический метод	0.1	-
3328	397094.9	1387719.71	Картометрический метод	0.1	-
1640	397113.86	1387726.09	Картометрический метод	0.1	-
–					
3329	395922.2	1386941.1	Картометрический метод	0.1	-
3330	395917.34	1386950.14	Картометрический метод	0.1	-
3331	395908.32	1386945.19	Картометрический метод	0.1	-
3332	395913.22	1386936.15	Картометрический метод	0.1	-
3329	395922.2	1386941.1	Картометрический метод	0.1	-
–					
3333	396249.52	1386947.17	Картометрический метод	0.1	-
3334	396249.15	1386959.04	Картометрический метод	0.1	-
3335	396237.3	1386958.75	Картометрический метод	0.1	-
3336	396237.66	1386946.91	Картометрический метод	0.1	-
3333	396249.52	1386947.17	Картометрический метод	0.1	-
–					
3337	395877.05	1386978.18	Картометрический метод	0.1	-
3338	395868.64	1386986.75	Картометрический метод	0.1	-
3339	395861.45	1386979.76	Картометрический метод	0.1	-
3340	395869.9	1386971.24	Картометрический метод	0.1	-
3337	395877.05	1386978.18	Картометрический метод	0.1	-
–					
3341	395813.31	1386991.23	Картометрический метод	0.1	-
3342	395813.34	1386993.23	Картометрический метод	0.1	-
3343	395811.34	1386993.26	Картометрический метод	0.1	-
3344	395811.31	1386991.26	Картометрический метод	0.1	-
3341	395813.31	1386991.23	Картометрический метод	0.1	-
–					
3345	395798.51	1387009.36	Картометрический метод	0.1	-
3346	395798.54	1387011.36	Картометрический метод	0.1	-
3347	395796.54	1387011.39	Картометрический метод	0.1	-
3348	395796.51	1387009.39	Картометрический метод	0.1	-
3345	395798.51	1387009.36	Картометрический метод	0.1	-
–					
3349	396285.93	1387046.21	Картометрический метод	0.1	-
3350	396286.74	1387051.15	Картометрический метод	0.1	-
3351	396281.77	1387051.75	Картометрический метод	0.1	-
3352	396280.94	1387046.83	Картометрический метод	0.1	-
3349	396285.93	1387046.21	Картометрический метод	0.1	-
–					
3353	395989.28	1387054.37	Картометрический метод	0.1	-
3354	395983.07	1387060	Картометрический метод	0.1	-
3355	395979.03	1387055.66	Картометрический метод	0.1	-
3356	395985.27	1387049.96	Картометрический метод	0.1	-
3353	395989.28	1387054.37	Картометрический метод	0.1	-
–					
3357	396074.86	1387195.83	Картометрический метод	0.1	-
3358	396068.92	1387201.44	Картометрический метод	0.1	-
3359	396064.89	1387197.18	Картометрический метод	0.1	-
3360	396070.84	1387191.58	Картометрический метод	0.1	-
3357	396074.86	1387195.83	Картометрический метод	0.1	-
–					
3361	396322.04	1387287.48	Картометрический метод	0.1	-
3362	396322.79	1387292.41	Картометрический метод	0.1	-
3363	396317.91	1387293.17	Картометрический метод	0.1	-
3364	396317.04	1387288.2	Картометрический метод	0.1	-
3361	396322.04	1387287.48	Картометрический метод	0.1	-
–					
3365	396226.53	1387312.15	Картометрический метод	0.1	-
3366	396219.23	1387320.3	Картометрический метод	0.1	-
3367	396211.09	1387312.95	Картометрический метод	0.1	-
3368	396218.39	1387304.8	Картометрический метод	0.1	-
3365	396226.53	1387312.15	Картометрический метод	0.1	-
–					
3369	388281.23	1387365.9	Картометрический метод	0.1	-

Продолжение на стр. 20

Продолжение. Начало на стр. 1-19.

ОФИЦИАЛЬНОЕ ОПУБЛИКОВАНИЕ

3370	388278.43	1387362.3	Картометрический метод	0.1	-
3371	388273.83	1387359.67	Картометрический метод	0.1	-
3372	388268.63	1387357.64	Картометрический метод	0.1	-
3373	388262.84	1387355.64	Картометрический метод	0.1	-
3374	388256.73	1387353.32	Картометрический метод	0.1	-
3375	388253.39	1387353.4	Картометрический метод	0.1	-
3376	388226.48	1387381.85	Картометрический метод	0.1	-
3377	388226.08	1387383.37	Картометрический метод	0.1	-
3378	388224.12	1387391.92	Картометрический метод	0.1	-
3379	388222.99	1387396.48	Картометрический метод	0.1	-
3380	388220.97	1387400.77	Картометрический метод	0.1	-
3381	388215.89	1387405.42	Картометрический метод	0.1	-
3382	388207.6	1387415.3	Картометрический метод	0.1	-
3383	388204.34	1387419.01	Картометрический метод	0.1	-
3384	388200.49	1387423.64	Картометрический метод	0.1	-
3385	388180.22	1387441.95	Картометрический метод	0.1	-
3386	388156.47	1387467.3	Картометрический метод	0.1	-
3387	388148.82	1387479.9	Картометрический метод	0.1	-
3388	388139.93	1387489.79	Картометрический метод	0.1	-
3389	388133.95	1387494.76	Картометрический метод	0.1	-
3390	388129.15	1387497.28	Картометрический метод	0.1	-
3391	388124.3	1387497.37	Картометрический метод	0.1	-
3392	388120.05	1387496.85	Картометрический метод	0.1	-
3393	388115.47	1387494.51	Картометрический метод	0.1	-
3394	388112.4	1387493.36	Картометрический метод	0.1	-
3395	388105.73	1387493.2	Картометрический метод	0.1	-
3396	388094.87	1387495.23	Картометрический метод	0.1	-
3397	388089.11	1387495.94	Картометрический метод	0.1	-
3398	388083.07	1387496.97	Картометрический метод	0.1	-
3399	388079.47	1387499.17	Картометрический метод	0.1	-
3400	388074.73	1387504.42	Картометрический метод	0.1	-
3401	388071.19	1387508.74	Картометрический метод	0.1	-
3402	388066.13	1387514.3	Картометрический метод	0.1	-
3403	388064.68	1387517.68	Картометрический метод	0.1	-
3404	388064.16	1387521.93	Картометрический метод	0.1	-
3405	388062.67	1387523.47	Картометрический метод	0.1	-
3406	388059.09	1387525.67	Картометрический метод	0.1	-
3407	388054.56	1387527.28	Картометрический метод	0.1	-
3408	388049.14	1387529.51	Картометрический метод	0.1	-
3409	388045.9	1387533.52	Картометрический метод	0.1	-
3410	388043.56	1387538.43	Картометрический метод	0.1	-
3411	388037.61	1387544.61	Картометрический метод	0.1	-
3412	388032.9	1387551.68	Картометрический метод	0.1	-
3413	388029.06	1387556.61	Картометрический метод	0.1	-
3414	388025.49	1387560.32	Картометрический метод	0.1	-
3415	388020.7	1387563.45	Картометрический метод	0.1	-
3416	387994.98	1387580.95	Картометрический метод	0.1	-
3417	387967.51	1387602.13	Картометрический метод	0.1	-
3418	387960.96	1387608.94	Картометрический метод	0.1	-
3419	387953.52	1387616.06	Картометрический метод	0.1	-
3420	387950.83	1387618.54	Картометрический метод	0.1	-
3421	387947.54	1387620.43	Картометрический метод	0.1	-
3422	387944.81	1387619.88	Картометрический метод	0.1	-
3423	387943.88	1387618.98	Картометрический метод	0.1	-
3424	387941.41	1387616.61	Картометрический метод	0.1	-
3425	387938.96	1387615.44	Картометрический метод	0.1	-
3426	387934.39	1387614.01	Картометрический метод	0.1	-
3427	387935.55	1387610.66	Картометрический метод	0.1	-
3428	387939.16	1387609.98	Картометрический метод	0.1	-
3429	387941.84	1387606.88	Картометрический метод	0.1	-
3430	387944.79	1387603.49	Картометрический метод	0.1	-
3431	387956.7	1387592.34	Картометрический метод	0.1	-
3432	387965.57	1387580.63	Картометрический метод	0.1	-
3433	387971.51	1387574.43	Картометрический метод	0.1	-
3434	387982.29	1387566.94	Картометрический метод	0.1	-
3435	387990.94	1387560.39	Картометрический метод	0.1	-
3436	387995.1	1387555.76	Картометрический метод	0.1	-
3437	387999.51	1387549	Картометрический метод	0.1	-
3438	388003.28	1387540.12	Картометрический метод	0.1	-
3439	388011.86	1387529.03	Картометрический метод	0.1	-
3440	388029.11	1387511.99	Картометрический метод	0.1	-
3441	388037.46	1387504.86	Картометрический метод	0.1	-
3442	388041.9	1387499.6	Картометрический метод	0.1	-
3443	388046.04	1387493.46	Картометрический метод	0.1	-
3444	388049.6	1387489.75	Картометрический метод	0.1	-
3445	388054.34	1387483.88	Картометрический метод	0.1	-
3446	388057.34	1387480.93	Картометрический метод	0.1	-
3447	388027.68	1387481.55	Картометрический метод	0.1	-
3448	388006.91	1387481.98	Картометрический метод	0.1	-
3449	387993.62	1387510.12	Картометрический метод	0.1	-
3450	387986.43	1387511.31	Картометрический метод	0.1	-
3451	387967.69	1387504.5	Картометрический метод	0.1	-
3452	387928.18	1387483.63	Картометрический метод	0.1	-
3453	387904.9	1387484.12	Картометрический метод	0.1	-
3454	387869.89	1387484.85	Картометрический метод	0.1	-
3455	387852.06	1387485.22	Картометрический метод	0.1	-
3456	387837.07	1387499.3	Картометрический метод	0.1	-
3457	387807.08	1387527.46	Картометрический метод	0.1	-
3458	387806.98	1387527.58	Картометрический метод	0.1	-
3459	387803.7	1387531.26	Картометрический метод	0.1	-
3460	387765.98	1387572.62	Картометрический метод	0.1	-
3461	387746.47	1387594.03	Картометрический метод	0.1	-
3462	387716.94	1387627.25	Картометрический метод	0.1	-
3463	387663.78	1387703.4	Картометрический метод	0.1	-
3464	387654.23	1387703.69	Картометрический метод	0.1	-
3465	387647.85	1387712.17	Картометрический метод	0.1	-
3466	387616.84	1387753.48	Картометрический метод	0.1	-
3467	387611.97	1387749.96	Картометрический метод	0.1	-
3468	387573.99	1387728.05	Картометрический метод	0.1	-
3469	387555.37	1387753.96	Картометрический метод	0.1	-
3470	387542.97	1387744.99	Картометрический метод	0.1	-
3471	387499.38	1387713.43	Картометрический метод	0.1	-
3472	387490.34	1387719.05	Картометрический метод	0.1	-
3473	387474.74	1387737.44	Картометрический метод	0.1	-
3474	387465.84	1387736.23	Картометрический метод	0.1	-
3475	387458.02	1387726.82	Картометрический метод	0.1	-
3476	387448.41	1387717.41	Картометрический метод	0.1	-
3477	387447.85	1387717.86	Картометрический метод	0.1	-
3478	387443.82	1387721.1	Картометрический метод	0.1	-
3479	387443.9	1387726.18	Картометрический метод	0.1	-
3480	387447.26	1387905	Картометрический метод	0.1	-
3481	387450.44	1388074.25	Картометрический метод	0.1	-
3482	387450.71	1388088.46	Картометрический метод	0.1	-
3483	387451.71	1388141.15	Картометрический метод	0.1	-
3484	387493.52	1388140.02	Картометрический метод	0.1	-
3485	387555.32	1388127.78	Картометрический метод	0.1	-
3486	387554.85	1388133.99	Картометрический метод	0.1	-
3487	387561.51	1388151.74	Картометрический метод	0.1	-
3488	387594.1	1388152.83	Картометрический метод	0.1	-
3489	387612.58	1388169.11	Картометрический метод	0.1	-
3490	387631.03	1388196.24	Картометрический метод	0.1	-
3491	387629.95	1388217.95	Картометрический метод	0.1	-
3492	387618.54	1388248	Картометрический метод	0.1	-
3493	387729.19	1388296.06	Картометрический метод	0.1	-
3494	387788.5	1388337.69	Картометрический метод	0.1	-
3495	387819.64	1388359.53	Картометрический метод	0.1	-
3496	387820.72	1388321.06	Картометрический метод	0.1	-
3497	387823.97	1388295.01	Картометрический метод	0.1	-
3498	387829.61	1388290.74	Картометрический метод	0.1	-
3499	387828.2	1388276.66	Картометрический метод	0.1	-
3500	387826.53	1388259.88	Картометрический метод	0.1	-
3501	387807.68	1388272.23	Картометрический метод	0.1	-
3502	387776.22	1388250.98	Картометрический метод	0.1	-
3503	387767.48	1388245.08	Картометрический метод	0.1	-
3504	387764.23	1388212.52	Картометрический метод	0.1	-
3505	387781.6	1388192.99	Картометрический метод	0.1	-
3506	387780.52	1388165.85	Картометрический метод	0.1	-
3507	387763.13	1388147.4	Картометрический метод	0.1	-
3508	387788.13	1388125.69	Картометрический метод	0.1	-
3509	387824.93	1388117.04	Картометрический метод	0.1	-
3510	387829.71	1388108.96	Картометрический метод	0.1	-
3511	387838.84	1388093.49	Картометрический метод	0.1	-
3512	387834.92	1388092.94	Картометрический метод	0.1	-
3513	387845.93	1388081.5	Картометрический метод	0.1	-
3514	387920.22	1387955.76	Картометрический метод	0.1	-
3515	388006.28	1387936.13	Картометрический метод	0.1	-
3516	388019.13	1387904.85	Картометрический метод	0.1	-
3517	388019.67	1387897.85	Картометрический метод	0.1	-
3518	388024.82	1387882.58	Картометрический метод	0.1	-
3519	388040.05	1387854.36	Картометрический метод	0.1	-
3520	388052.52	1387832.37	Картометрический метод	0.1	-
3521	388070.78	1387804.1	Картометрический метод	0.1	-
3522	388092.58	1387769.66	Картометрический метод	0.1	-
3523	388126.93	1387713.66	Картометрический метод	0.1	-
3524	388130.24	1387709.94	Картометрический метод	0.1	-
3525	388133.16	1387706.64	Картометрический метод	0.1	-
3526	388136.96	1387698.68	Картометрический метод	0.1	-
3527	388144.09	1387687.27	Картометрический метод	0.1	-
3528	388147.55	1387681.77	Картометрический метод	0.1	-
3529	388150.65	1387669.87	Картометрический метод	0.1	-
3530	388153.82	1387661.92	Картометрический метод	0.1	-
3531	388168.44	1387649.49	Картометрический метод	0.1	-
3532	388181.75	1387632.53	Картометрический метод	0.1	-
3533	388202.46	1387605.72	Картометрический метод	0.1	-
3534	388210.32	1387588.88	Картометрический метод	0.1	-
3535	388219.6	1387566.53	Картометрический метод	0.1	-
3536	388233.34	1387540.46	Картометрический метод	0.1	-
3537	388244.96	1387513.52	Картометрический метод	0.1	-
3538	388262.85	1387482.81	Картометрический метод	0.1	-
3539	388269.8	1387465.38	Картометрический метод	0.1	-
3540	388273.59	1387457.4	Картометрический метод	0.1	-
3541	388274.75	1387439.17	Картометрический метод	0.1	-
3542	388275.19	1387430.05	Картометрический метод	0.1	-
3543	388276.53	1387420.92	Картометрический метод	0.1	-
3544	388277.26	1387412.42	Картометрический метод	0.1	-
3545	388277.7	1387403.6	Картометрический метод	0.1	-
3546	388279.39	1387396.58	Картометрический метод	0.1	-
3547	388281.35	1387388.65	Картометрический метод	0.1	-
3548	388282.7	1387379.82	Картометрический метод	0.1	-
3549	388281.98	1387374.07	Картометрический метод	0.1	-
3369	388281.23	1387365.9	Картометрический метод	0.1	-
–					
3550	396367.89	1387407.88	Картометрический метод	0.1	-
3551	396358.83	1387413.95	Картометрический метод	0.1	-
3552	396352.86	1387404.72	Картометрический метод	0.1	-
3553	396361.91	1387398.63	Картометрический метод	0.1	-
3550	396367.89	1387407.88	Картометрический метод	0.1	-
–					
3554	396324.17	1387468.07	Картометрический метод	0.1	-
3555	396316.66	1387471.74	Картометрический метод	0.1	-
3556	396312.91	1387464.26	Картометрический метод	0.1	-
3557	396320.43	1387460.58	Картометрический метод	0.1	-
3554	396324.17	1387468.07	Картометрический метод	0.1	-
–					
3558	396359.96	1387540.03	Картометрический метод	0.1	-
3559	396360.69	1387544.97	Картометрический метод	0.1	-
3560	396355.71	1387545.74	Картометрический метод	0.1	-
3561	396355	1387540.83	Картометрический метод	0.1	-
3558	396359.96	1387540.03	Картометрический метод	0.1	-
–					
3562	398879.66	1387960.46	Картометрический метод	0.1	-
3563	398835.04	1387915.56	Картометрический метод	0.1	-
3564	398817.01	1387897.28	Картометрический метод	0.1	-
3565	398818.18	1387895.73	Картометрический метод	0.1	-
3566	398787.67	1387863.83	Картометрический метод	0.1	-
3567	398774.76	1387879.71	Картометрический метод	0.1	-
3568	398778.98	1387883.47	Картометрический метод	0.1	-
3569	398779.18	1387889.31	Картометрический метод	0.1	-
3570	398771.56	1387892.81	Картометрический метод	0.1	-
3571	398764.1	1387892.82	Картометрический метод	0.1	-
3572	398757.13	1387901.61	Картометрический метод	0.1	-
3573	398759.7	1387903.54	Картометрический метод	0.1	-
3574	398762.01	1387905.3	Картометрический метод	0.1	-
3575	398765.31	1387910.32	Картометрический метод	0.1	-
3576	398766.1	1387911.55	Картометрический метод	0.1	-
3577	398764.36	1387916.23	Картометрический метод	0.1	-
3578	398754.39	1387927.54	Картометрический метод	0.1	-
3579	398746.41	1387929.29	Картометрический метод	0.1	-
3580	398737	1387926.16	Картометрический метод	0.1	-
3581	398716.86	1387950.93	Картометрический метод	0.1	-
3582	398708.34	1387961.43	Картометрический метод	0.1	-
3583	398707.67	1387961.33	Картометрический метод	0.1	-
3584	398696.29	1387948.24	Картометрический метод	0.1	-
3585	398655.81	1387905.88	Картометрический метод	0.1	-
3586	398631.2	1387880.2	Картометрический метод	0.1	-
3587	398610.58	1387858.66	Картометрический метод	0.1	-
3588	398583.58	1387830.47	Картометрический метод	0.1	-
3589	398590.29	1387795.68	Картометрический метод	0.1	-
3590	398593.72	1387778.41	Картометрический метод	0.1	-
3591	398567.28	1387750.12	Картометрический метод	0.1	-
3592	398562.32	1387744.7	Картометрический метод	0.1	-
3593	398561.01	1387747.14	Картометрический метод	0.1	-
3594	398554.19	1387752.01	Картометрический метод	0.1	-
3595	398537.81	1387757.87	Картометрический метод	0.1	-
3596	398524.73	1387761.37	Картометрический метод	0.1	-
3597	398518.66	1387764.92	Картометрический метод	0.1	-
3598	398513.46	1387772.51	Картометрический метод	0.1	-
3599	398512.39	1387770.21	Картометрический метод	0.1	-
3600	398509.69	1387774.31	Картометрический метод	0.1	-
3601	398498.18	1387795.6	Картометрический метод	0.1	-
3602	398478.4	1387824.27	Картометрический метод	0.1	-
3603	398464.77	1387838.68	Картометрический метод	0.1	-
3604	398453.89	1387848.96	Картометрический метод	0.1	-
3605	398435.8	1387863.96	Картометрический метод	0.1	-
3606	398401.99	1387892	Картометрический метод	0.1	-
3607	398380	1387907.62	Картометрический метод	0.1	-
3608	398351.46	1387926.56	Картометрический метод	0.1	-
3609	398317.4	1387951.61	Картометрический метод	0.1	-
3610	398280.93	1387978.48	Картометрический метод	0.1	-
3611	398241.18	1388004.96	Картометрический метод	0.1	-
3612	398208.49	1388026.17	Картометрический метод	0.1	-
3613	398185.43	1388043.89	Картометрический метод	0.1	-
3614	398174.33	1388052.88	Картометрический метод	0.1	-
3615	398163.8	1388061.3	Картометрический метод	0.1	-
3616	398156.16	1388067.58	Картометрический метод	0.1	-
3617	398145.97	1388073.55	Картометрический метод	0.1	-
3618	398134.5	1388078.11	Картометрический метод	0.1	-
3619	398120.72	1388082.03	Картометрический метод	0.1	-
3620	398100.97	1388084.38	Картометрический метод	0.1	-
3621	398068.58	1388085.15	Картометрический метод	0.1	-
3622	398053.31	1388084.96	Картометрический метод	0.1	-
3623	398036.64	1388085.9	Картометрический метод	0.1	-
3624	398016	1388088.39	Картометрический метод	0.1	-
3625	397967.9	1388093.57	Картометрический метод	0.1	-
3626	397941.04	1388096.82	Картометрический метод	0.1	-
3627	397897.52	1388101.04	Картометрический метод	0.1	-
3628	397859.95	1388105.44	Картометрический метод	0.1	-
3629	397803.4	1388110.61	Картометрический метод	0.1	-
3630	397797.81	1388111.26	Картометрический метод	0.1	-
3631	397801.32	1388113.95	Картометрический метод	0.1	-
3632	397825.63	1388129.72	Картометрический метод	0.1	-
3633	397859.67	1388149.4	Картометрический метод	0.1	-
3634	397885.62	1388163.82	Картометрический метод	0.1	-
3635	397888.22	1388165.26	Картометрический метод	0.1	-
3636	397894.17	1388168.18	Картометрический метод	0.1	-
3637	397937.2	1388189.28	Картометрический метод	0.1	-
3638	397966.56	1388202.53	Картометрический метод	0.1	-
3639	398002.66	1388219.44	Картометрический метод	0.1	-
3640	398036.29	1388237.09	Картометрический метод	0.1	-
3641	398062.14	1388250.73	Картометрический метод	0.1	-
3642	398101.62	1388272.29	Картометрический метод	0.1	-
3643	398102.28	1388272.58	Картометрический метод	0.1	-
3644	398121.53	1388281.08	Картометрический метод	0.1	-
3645	398147.38	1388290.27	Картометрический метод	0.1	-
3646	398147.92	1388290.47	Картометрический метод	0.1	-
3647	398159.9	1388294.72	Картометрический метод	0.1	-
3648	398177.31	1388301.03	Картометрический метод	0.1	-
3649	398197.96	1388311.16	Картометрический метод	0.1	-
3650	398221.52	1388323.16	Картометрический метод	0.1	-
3651	398224.99	1388324.93	Картометрический метод	0.1	-
3652	398226.9	1388325.74	Картометрический метод	0.1	-
3653	398249.32	1388335.12	Картометрический метод	0.1	-
3654	398280.78	1388348	Картометрический метод	0.1	-
3655	398303.7	1388357.12	Картометрический метод	0.1	-
3656	398309.75	1388359.52	Картометрический метод	0.1	-
3657	398312.27	1388360.43	Картометрический метод	0.1	-
3658	398337.08	1388369.35	Картометрический метод	0.1	-
3659	398382.08	1388380.56	Картометрический метод	0.1	-
3660	398383.3	1388380.84	Картометрический метод	0.1	-
3661	398431.76	1388392.95	Картометрический метод	0.1	-
3662	398465.35	1388398.4	Картометрический метод	0.1	-
3663	398476.83	1388400.26	Картометрический метод	0.1	-
3664	398476.22	1388390.2	Картометрический метод	0.1	-
3665	398487.9	1388361.37	Картометрический метод	0.1	-
3666	398484.56	1388359.56	Картометрический метод	0.1	-
3667	398487.64	1388354.22	Картометрический метод	0.1	-
3668	398490.49	1388355.78	Картометрический метод	0.1	-
3669	398539.68	1388262.14	Картометрический метод	0.1	-
3670	398558.44	1388226.4	Картометрический метод	0.1	-
3671	398568.63	1388170.16	Картометрический метод	0.1	-
3672	398571.9	1388170.57	Картометрический метод	0.1	-
3673	398596.69	1388173.69	Картометрический метод	0.1	-
3674	398621.39	1388176.81	Картометрический метод	0.1	-
3675	398646.19	1388179.94	Картометрический метод	0.1	-
3676	398670.99	1388183.06	Картометрический метод	0.1	-
3677	398695.81	1388186.19	Картометрический метод	0.1	-
3678	398720.6	1388189.32	Картометрический метод	0.1	-
3679	398745.41	1388192.45	Картометрический метод	0.1	-
3680	398770.17	1388195.57	Картометрический метод	0.1	-
3681	398776.05	1388196.49	Картометрический метод	0.1	-
3682	398800.37	1388200.58	Картометрический метод	0.1	-
3683	398824.14	1388204.58	Картометрический метод	0.1	-
3684	398869.06	1388212.22	Картометрический метод	0.1	-
3685	398893.72	1388216.38	Картометрический метод	0.1	-
3686	398980.42	1388230.88	Картометрический метод	0.1	-
3687	398978.58	1388227.66	Картометрический метод	0.1	-
3688	398973.65	1388221.81	Картометрический метод	0.1	-
3689	398969.65	1388214.6	Картометрический метод	0.1	-

Продолжение на стр. 21

Продолжение. Начало на стр. 1-20.

ОФИЦИАЛЬНОЕ ОПУБЛИКОВАНИЕ

3690	398964.97	1388205.44	Картометрический метод	0.1	-
3691	398969.75	1388201.25	Картометрический метод	0.1	-
3692	398971.78	1388186.55	Картометрический метод	0.1	-
3693	398972.82	1388181.21	Картометрический метод	0.1	-
3694	398975.09	1388169.97	Картометрический метод	0.1	-
3695	398975.15	1388169.39	Картометрический метод	0.1	-
3696	398976.85	1388153	Картометрический метод	0.1	-
3697	398976.27	1388143.65	Картометрический метод	0.1	-
3698	398972.95	1388133.88	Картометрический метод	0.1	-
3699	398965.73	1388119.85	Картометрический метод	0.1	-
3700	398960.54	1388108.77	Картометрический метод	0.1	-
3701	398948.94	1388108.13	Картометрический метод	0.1	-
3702	398942.95	1388107.81	Картометрический метод	0.1	-
3703	398898.29	1388085.46	Картометрический метод	0.1	-
3704	398892.62	1388082.59	Картометрический метод	0.1	-
3705	398881.1	1388076.83	Картометрический метод	0.1	-
3706	398875.6	1388074.06	Картометрический метод	0.1	-
3707	398877.26	1388024.1	Картометрический метод	0.1	-
3708	398878.8	1387983.86	Картометрический метод	0.1	-
3709	398879.26	1387971.81	Картометрический метод	0.1	-
3562	398879.66	1387960.46	Картометрический метод	0.1	-
–					
3710	396416.94	1387760.71	Картометрический метод	0.1	-
3711	396417.92	1387766.57	Картометрический метод	0.1	-
3712	396409.59	1387767.78	Картометрический метод	0.1	-
3713	396408.61	1387761.91	Картометрический метод	0.1	-
3710	396416.94	1387760.71	Картометрический метод	0.1	-
–					
3714	396370.18	1387776.3	Картометрический метод	0.1	-
3715	396371.37	1387785.11	Картометрический метод	0.1	-
3716	396360.25	1387786.81	Картометрический метод	0.1	-
3717	396359.02	1387778.04	Картометрический метод	0.1	-
3714	396370.18	1387776.3	Картометрический метод	0.1	-
–					
3718	396395.5	1387777.3	Картометрический метод	0.1	-
3719	396396.31	1387782.16	Картометрический метод	0.1	-
3720	396391.3	1387782.96	Картометрический метод	0.1	-
3721	396390.5	1387778.1	Картометрический метод	0.1	-
3718	396395.5	1387777.3	Картометрический метод	0.1	-
–					
3722	397806.23	1388215.78	Картометрический метод	0.1	-
3723	397800.63	1388208.01	Картометрический метод	0.1	-
3724	397795.17	1388202.94	Картометрический метод	0.1	-
3725	397777.61	1388190.43	Картометрический метод	0.1	-
3726	397751.05	1388174.72	Картометрический метод	0.1	-
3727	397736.03	1388160.48	Картометрический метод	0.1	-
3728	397720.26	1388150.68	Картометрический метод	0.1	-
3729	397720.14	1388150.63	Картометрический метод	0.1	-
3730	397478.69	1388018.14	Картометрический метод	0.1	-
3731	397467.19	1388011.93	Картометрический метод	0.1	-
3732	397439.31	1387999.34	Картометрический метод	0.1	-
3733	397371.38	1387969.68	Картометрический метод	0.1	-
3734	397326.91	1387952.47	Картометрический метод	0.1	-
3735	397331.81	1387965.21	Картометрический метод	0.1	-
3736	397364.99	1388061.42	Картометрический метод	0.1	-
3737	397372.84	1388116.37	Картометрический метод	0.1	-
3738	397376.56	1388135.26	Картометрический метод	0.1	-
3739	397378.68	1388136.09	Картометрический метод	0.1	-
3740	397383.48	1388138.53	Картометрический метод	0.1	-
3741	397389.36	1388143.17	Картометрический метод	0.1	-
3742	397394.92	1388147.29	Картометрический метод	0.1	-
3743	397396.75	1388148.16	Картометрический метод	0.1	-
3744	397407.23	1388159.16	Картометрический метод	0.1	-
3745	397429.55	1388182.64	Картометрический метод	0.1	-
3746	397444.81	1388198.15	Картометрический метод	0.1	-
3747	397438.6	1388203.9	Картометрический метод	0.1	-
3748	397424.71	1388192.54	Картометрический метод	0.1	-
3749	397401.25	1388173.19	Картометрический метод	0.1	-
3750	397395.05	1388168.07	Картометрический метод	0.1	-
3751	397378.53	1388153.84	Картометрический метод	0.1	-
3752	397376.81	1388152.93	Картометрический метод	0.1	-
3753	397376.53	1388152.81	Картометрический метод	0.1	-
3754	397376.7	1388156.24	Картометрический метод	0.1	-
3755	397370.91	1388165.21	Картометрический метод	0.1	-
3756	397400.72	1388261.27	Картометрический метод	0.1	-
3757	397430.09	1388356.5	Картометрический метод	0.1	-
3758	397447.61	1388414.19	Картометрический метод	0.1	-
3759	397475.55	1388403.75	Картометрический метод	0.1	-
3760	397496.35	1388472.02	Картометрический метод	0.1	-
3761	397482	1388518.01	Картометрический метод	0.1	-
3762	397491.76	1388546.14	Картометрический метод	0.1	-
3763	397528.14	1388646.18	Картометрический метод	0.1	-
3764	397530.43	1388655	Картометрический метод	0.1	-
3765	397538.78	1388665	Картометрический метод	0.1	-
3766	397546.03	1388685.01	Картометрический метод	0.1	-
3767	397555.71	1388708.51	Картометрический метод	0.1	-
3768	397556.9	1388723.67	Картометрический метод	0.1	-
3769	397560.62	1388732.04	Картометрический метод	0.1	-
3770	397561.4	1388731.72	Картометрический метод	0.1	-
3771	397587.81	1388784.53	Картометрический метод	0.1	-
3772	397599.59	1388808.05	Картометрический метод	0.1	-
3773	397605.1	1388821.82	Картометрический метод	0.1	-
3774	397619.31	1388830.62	Картометрический метод	0.1	-
3775	397644.16	1388876.69	Картометрический метод	0.1	-
3776	397657.41	1388911.54	Картометрический метод	0.1	-
3777	397663.18	1388933.49	Картометрический метод	0.1	-
3778	397663.69	1388935.61	Картометрический метод	0.1	-
3779	397680.11	1388968.54	Картометрический метод	0.1	-
3780	397685.76	1388971.06	Картометрический метод	0.1	-
3781	397696.32	1388984.61	Картометрический метод	0.1	-
3782	397700.33	1388992.92	Картометрический метод	0.1	-
3783	397703.99	1388998.57	Картометрический метод	0.1	-
3784	397712.02	1389023.23	Картометрический метод	0.1	-
3785	397712.83	1389025.71	Картометрический метод	0.1	-
3786	397725.92	1389042.95	Картометрический метод	0.1	-
3787	397727.93	1389058.52	Картометрический метод	0.1	-
3788	397726.56	1389065.14	Картометрический метод	0.1	-
3789	397729.9	1389071.22	Картометрический метод	0.1	-
3790	397744.72	1389090.19	Картометрический метод	0.1	-
3791	397757.74	1389079.64	Картометрический метод	0.1	-
3792	397790.38	1389113.44	Картометрический метод	0.1	-
3793	397825.84	1389136.03	Картометрический метод	0.1	-
3794	397815.06	1389152.27	Картометрический метод	0.1	-
3795	397818.03	1389154.32	Картометрический метод	0.1	-
3796	397816.71	1389156.18	Картометрический метод	0.1	-
3797	397829.57	1389163.35	Картометрический метод	0.1	-
3798	397835.26	1389166.56	Картометрический метод	0.1	-
3799	397844.15	1389171.59	Картометрический метод	0.1	-
3800	397850.75	1389175.15	Картометрический метод	0.1	-
3801	397851.89	1389175.72	Картометрический метод	0.1	-
3802	397847.46	1389026.56	Картометрический метод	0.1	-
3803	397848	1388974.86	Картометрический метод	0.1	-
3804	397847.85	1388937.24	Картометрический метод	0.1	-
3805	397844.99	1388891	Картометрический метод	0.1	-
3806	397842.39	1388862.9	Картометрический метод	0.1	-
3807	397834.96	1388797.08	Картометрический метод	0.1	-
3808	397835.15	1388781.06	Картометрический метод	0.1	-
3809	397835.35	1388760.7	Картометрический метод	0.1	-
3810	397836.49	1388735.1	Картометрический метод	0.1	-
3811	397835.73	1388705.27	Картометрический метод	0.1	-
3812	397835.73	1388691.04	Картометрический метод	0.1	-
3813	397834.61	1388681.15	Картометрический метод	0.1	-
3814	397833.5	1388674.64	Картометрический метод	0.1	-
3815	397831.74	1388667.85	Картометрический метод	0.1	-
3816	397830.95	1388660.42	Картометрический метод	0.1	-
3817	397830.76	1388650.28	Картометрический метод	0.1	-
3818	397830.95	1388631.28	Картометрический метод	0.1	-
3819	397830.76	1388586.92	Картометрический метод	0.1	-
3820	397829.03	1388532.14	Картометрический метод	0.1	-
3821	397828.46	1388482.68	Картометрический метод	0.1	-
3822	397828.07	1388431.7	Картометрический метод	0.1	-
3823	397828.07	1388403.73	Картометрический метод	0.1	-
3824	397827.88	1388370.42	Картометрический метод	0.1	-
3825	397827.5	1388335.26	Картометрический метод	0.1	-
3826	397825.78	1388308.6	Картометрический метод	0.1	-
3827	397823.29	1388287.44	Картометрический метод	0.1	-
3828	397819.86	1388261.66	Картометрический метод	0.1	-
3829	397816.27	1388241.79	Картометрический метод	0.1	-
3830	397812.53	1388229.51	Картометрический метод	0.1	-
3722	397806.23	1388215.78	Картометрический метод	0.1	-
–					
3831	396454.22	1388001.13	Картометрический метод	0.1	-
3832	396455.1	1388007.14	Картометрический метод	0.1	-
3833	396446.95	1388008.33	Картометрический метод	0.1	-
3834	396446.09	1388002.29	Картометрический метод	0.1	-
3831	396454.22	1388001.13	Картометрический метод	0.1	-
–					
3835	396431.81	1388018.55	Картометрический метод	0.1	-
3836	396432.55	1388023.42	Картометрический метод	0.1	-
3837	396427.52	1388024.16	Картометрический метод	0.1	-
3838	396426.78	1388019.3	Картометрический метод	0.1	-
3835	396431.81	1388018.55	Картометрический метод	0.1	-
–					
3839	387602.79	1388093.14	Картометрический метод	0.1	-
3840	387588.68	1388107.24	Картометрический метод	0.1	-
3841	387579.98	1388117.01	Картометрический метод	0.1	-
3842	387561.51	1388122.43	Картометрический метод	0.1	-
3843	387547.39	1388118.09	Картометрический метод	0.1	-
3844	387549.56	1388103.98	Картометрический метод	0.1	-
3845	387565.86	1388084.46	Картометрический метод	0.1	-
3846	387585.41	1388082.28	Картометрический метод	0.1	-
3839	387602.79	1388093.14	Картометрический метод	0.1	-
–					
3847	396415.47	1388094.22	Картометрический метод	0.1	-
3848	396416.34	1388100.27	Картометрический метод	0.1	-
3849	396408.26	1388101.54	Картометрический метод	0.1	-
3850	396407.39	1388095.51	Картометрический метод	0.1	-
3847	396415.47	1388094.22	Картометрический метод	0.1	-
–					
3851	391698.24	1389195.64	Картометрический метод	0.1	-
3852	391660.75	1389283.8	Картометрический метод	0.1	-
3853	391619.99	1389211.86	Картометрический метод	0.1	-
3854	391618.27	1389212.86	Картометрический метод	0.1	-
3855	391659.77	1389286.1	Картометрический метод	0.1	-
3856	391603.44	1389418.39	Картометрический метод	0.1	-
3857	391576.72	1389379.47	Картометрический метод	0.1	-
3858	391573	1389375	Картометрический метод	0.1	-
3859	391555.33	1389354.2	Картометрический метод	0.1	-
3860	391577.55	1389339.72	Картометрический метод	0.1	-
3861	391598.31	1389209.8	Картометрический метод	0.1	-
3862	391645.7	1389183.11	Картометрический метод	0.1	-
3863	391658.21	1389186.44	Картометрический метод	0.1	-
3864	391685.45	1389191.14	Картометрический метод	0.1	-
3851	391698.24	1389195.64	Картометрический метод	0.1	-
–					
3865	397844.46	1389500.94	Картометрический метод	0.1	-
3866	397817.17	1389511.33	Картометрический метод	0.1	-
3867	397823.54	1389522.59	Картометрический метод	0.1	-
3868	397836.36	1389545.23	Картометрический метод	0.1	-
3869	397844.56	1389544.12	Картометрический метод	0.1	-
3865	397844.46	1389500.94	Картометрический метод	0.1	-
–					
3870	397300.62	1389825.45	Картометрический метод	0.1	-
3871	397308.1	1389842.92	Картометрический метод	0.1	-
3872	397287.1	1389851.66	Картометрический метод	0.1	-
3873	397274.21	1389853.08	Картометрический метод	0.1	-
3874	397267.15	1389853.37	Картометрический метод	0.1	-
3875	397261.58	1389852.64	Картометрический метод	0.1	-
3876	397256.68	1389851.45	Картометрический метод	0.1	-
3877	397249.7	1389848.55	Картометрический метод	0.1	-
3878	397239.59	1389852.7	Картометрический метод	0.1	-
3879	397239.24	1389852.34	Картометрический метод	0.1	-
3880	397245.53	1389849.61	Картометрический метод	0.1	-
3881	397279.53	1389834.23	Картометрический метод	0.1	-
3870	397300.62	1389825.45	Картометрический метод	0.1	-
–					
3882	397169.27	1389883.22	Картометрический метод	0.1	-
3883	397153.82	1389894.99	Картометрический метод	0.1	-
3884	397148.63	1389898.91	Картометрический метод	0.1	-
3885	397136.3	1389907.91	Картометрический метод	0.1	-
3886	397121.86	1389917.51	Картометрический метод	0.1	-
3887	397109.44	1389925.22	Картометрический метод	0.1	-
3888	397100.38	1389930.6	Картометрический метод	0.1	-
3889	397091.65	1389935.49	Картометрический метод	0.1	-
3890	397083.8	1389938.59	Картометрический метод	0.1	-
3891	397076.77	1389943.37	Картометрический метод	0.1	-
3892	397073.5	1389945.79	Картометрический метод	0.1	-
3893	396986.17	1389984.42	Картометрический метод	0.1	-
3894	396978.92	1389966.85	Картометрический метод	0.1	-
3895	396999.27	1389957.6	Картометрический метод	0.1	-
3896	397022.67	1389947.52	Картометрический метод	0.1	-
3897	397030.96	1389943.95	Картометрический метод	0.1	-
3898	397076.41	1389923.69	Картометрический метод	0.1	-
3899	397115.35	1389906.42	Картометрический метод	0.1	-
3882	397169.27	1389883.22	Картометрический метод	0.1	-
–					
3900	402171.74	1389919.58	Картометрический метод	0.1	-
3901	402162.55	1389918.25	Картометрический метод	0.1	-
3902	402144.35	1389915.63	Картометрический метод	0.1	-
3903	402134.63	1389913.56	Картометрический метод	0.1	-
3904	402116.86	1389917.53	Картометрический метод	0.1	-
3905	402101.12	1389920.26	Картометрический метод	0.1	-
3906	402084.06	1389921.43	Картометрический метод	0.1	-
3907	402067.18	1389922.84	Картометрический метод	0.1	-
3908	402051.73	1389923.1	Картометрический метод	0.1	-
3909	402036	1389922.45	Картометрический метод	0.1	-
3910	402025.29	1389921.19	Картометрический метод	0.1	-
3911	402017.48	1389921.18	Картометрический метод	0.1	-
3912	402003.81	1389921.95	Картометрический метод	0.1	-
3913	401987.8	1389923.97	Картометрический метод	0.1	-
3914	401972.65	1389926.39	Картометрический метод	0.1	-
3915	401961.41	1389928.72	Картометрический метод	0.1	-
3916	401947.65	1389930.02	Картометрический метод	0.1	-
3917	401914.24	1389933.23	Картометрический метод	0.1	-
3918	401815.12	1389999.87	Картометрический метод	0.1	-
3919	401737.31	1389993.17	Картометрический метод	0.1	-
3920	401712.99	1390091.9	Картометрический метод	0.1	-
3921	401881.18	1390104.87	Картометрический метод	0.1	-
3922	401935.03	1390125.6	Картометрический метод	0.1	-
3923	401929.28	1390191.65	Картометрический метод	0.1	-
3924	401829.81	1390296.87	Картометрический метод	0.1	-
3925	401809.96	1390364.42	Картометрический метод	0.1	-
3926	401806.02	1390362.02	Картометрический метод	0.1	-
3927	401718.56	1390308.61	Картометрический метод	0.1	-
3928	401588.36	1390332.09	Картометрический метод	0.1	-
3929	401531.46	1390459.24	Картометрический метод	0.1	-
3930	401525.86	1390461.38	Картометрический метод	0.1	-
3931	401483.92	1390453.66	Картометрический метод	0.1	-
3932	401410.6	1390453.28	Картометрический метод	0.1	-
3933	401243.92	1390426.68	Картометрический метод	0.1	-
3934	401232.48	1390426.94	Картометрический метод	0.1	-
3935	401218.37	1390428.82	Картометрический метод	0.1	-
3936	401205.04	1390434.11	Картометрический метод	0.1	-
3937	401199.09	1390440.07	Картометрический метод	0.1	-
3938	401195.47	1390449	Картометрический метод	0.1	-
3939	401196.6	1390465.79	Картометрический метод	0.1	-
3940	401198.36	1390480.45	Картометрический метод	0.1	-
3941	401198.95	1390491.38	Картометрический метод	0.1	-
3942	401198.74	1390502.05	Картометрический метод	0.1	-
3943	401198.5	1390502.59	Картометрический метод	0.1	-
3944	401203.05	1390517.84	Картометрический метод	0.1	-
3945	401203.16	1390518.36	Картометрический метод	0.1	-
3946	401200.8	1390522	Картометрический метод	0.1	-
3947	401190.85	1390530.1	Картометрический метод	0.1	-
3948	401184	1390532.08	Картометрический метод	0.1	-
3949	401160.38	1390534.73	Картометрический метод	0.1	-
3950	401160.78	1390530.88	Картометрический метод	0.1	-
3951	401146.43	1390529.61	Картометрический метод	0.1	-
3952	401146.45	1390529.43	Картометрический метод	0.1	-
3953	401119.14	1390527.74	Картометрический метод	0.1	-
3954	401099.73	1390526.33	Картометрический метод	0.1	-
3955	401082.2	1390523.56	Картометрический метод	0.1	-
3956	401072.94	1390522.4	Картометрический метод	0.1	-
3957	401057.66	1390523.48	Картометрический метод	0.1	-
3958	401051.1	1390524.24	Картометрический метод	0.1	-
3959	401042.51	1390525.27	Картометрический метод	0.1	-
3960	401041.91	1390516.39	Картометрический метод	0.1	-
3961	401035.16	1390517.53	Картометрический метод	0.1	-
3962	401023.16	1390520.2	Картометрический метод	0.1	-
3963	400988.37	1390526.94	Картометрический метод	0.1	-
3964	400963.51	1390531.62	Картометрический метод	0.1	-
3965	400947.58	1390534.94	Картометрический метод	0.1	-
3966	400923.94	1390539.04	Картометрический метод	0.1	-
3967	400900.48	1390543.44	Картометрический метод	0.1	-
3968	400883.56	1390545.87	Картометрический метод	0.1	-
3969	400863.9	1390550.44	Картометрический метод	0.1	-
3970	400838.56	1390555.04	Картометрический метод	0.1	-
3971	400811.04	1390560.01	Картометрический метод	0.1	-
3972	400787.22	1390564.2	Картометрический метод	0.1	-
3973	400756.83	1390569.57	Картометрический метод	0.1	-
3974	400728.68	1390573.6	Картометрический метод	0.1	-
3975	400705.39	1390575.53	Картометрический метод	0.1	-
3976	400691.78	1390577.84	Картометрический метод	0.1	-
3977	400683.86	1390579.82	Картометрический метод	0.1	-
3978	400677.79	1390582.12	Картометрический метод	0.1	-
3979	400673.7	1390584.41	Картометрический метод	0.1	-
3980	400672.82	1390586.06	Картометрический метод	0.1	-
3981	400672.31	1390587.03	Картометрический метод	0.1	-
3982	400671.44	1390590.2	Картометрический метод	0.1	-
3983	400672.7	1390594.58	Картометрический метод	0.1	-
3984	400676.59	1390602.26	Картометрический метод	0.1	-
3985	400679.08	1390607.54	Картометрический метод	0.1	-
3986	400679.55	1390612.16	Картометрический метод	0.1	-
3987	400678.89	1390616.1	Картометрический метод	0.1	-
3988	400678.73	1390616.95	Картометрический метод	0.1	-
3989	400675.95	1390623.04	Картометрический метод	0.1	-
3990	400672.32	1390628.92	Картометрический метод	0.1	-
3991	400670.01	1390633.66	Картометрический метод	0.1	-

Продолжение на стр. 22

Продолжение. Начало на стр. 1-21.

ОФИЦИАЛЬНОЕ ОПУБЛИКОВАНИЕ

3992	400666.02	1390640.6	Картометрический метод	0.1	-
3993	400659.49	1390643.18	Картометрический метод	0.1	-
3994	400653.29	1390637.83	Картометрический метод	0.1	-
3995	400634.66	1390629.64	Картометрический метод	0.1	-
3996	400626.44	1390626.06	Картометрический метод	0.1	-
3997	400605.78	1390617.06	Картометрический метод	0.1	-
3998	400582.07	1390603.54	Картометрический метод	0.1	-
3999	400568	1390590.58	Картометрический метод	0.1	-
4000	400513.01	1390574.34	Картометрический метод	0.1	-
4001	400513.08	1390575.34	Картометрический метод	0.1	-
4002	400513.17	1390576.7	Картометрический метод	0.1	-
4003	400505.77	1390583.37	Картометрический метод	0.1	-
4004	400497.8	1390582.44	Картометрический метод	0.1	-
4005	400490.76	1390578.55	Картометрический метод	0.1	-
4006	400487.8	1390581.52	Картометрический метод	0.1	-
4007	400487.24	1390584.66	Картометрический метод	0.1	-
4008	400487.43	1390592.99	Картометрический метод	0.1	-
4009	400486.96	1390593.32	Картометрический метод	0.1	-
4010	400481.13	1390597.43	Картометрический метод	0.1	-
4011	400468.9	1390600.4	Картометрический метод	0.1	-
4012	400462.24	1390604.66	Картометрический метод	0.1	-
4013	400460.29	1390609.36	Картометрический метод	0.1	-
4014	400459.28	1390609.62	Картометрический метод	0.1	-
4015	400459.54	1390611.17	Картометрический метод	0.1	-
4016	400461.7	1390623.56	Картометрический метод	0.1	-
4017	400462.05	1390624.83	Картометрический метод	0.1	-
4018	400464.83	1390631.33	Картометрический метод	0.1	-
4019	400465.76	1390633.53	Картометрический метод	0.1	-
4020	400472.61	1390635.75	Картометрический метод	0.1	-
4021	400477.06	1390637.6	Картометрический метод	0.1	-
4022	400478.72	1390645.19	Картометрический метод	0.1	-
4023	400477.59	1390654.7	Картометрический метод	0.1	-
4024	400478.1	1390660.7	Картометрический метод	0.1	-
4025	400466.43	1390664.35	Картометрический метод	0.1	-
4026	400460.37	1390666.59	Картометрический метод	0.1	-
4027	400454.22	1390668.47	Картометрический метод	0.1	-
4028	400441.67	1390669.57	Картометрический метод	0.1	-
4029	400420.51	1390670.84	Картометрический метод	0.1	-
4030	400396.53	1390673.18	Картометрический метод	0.1	-
4031	400375	1390674.74	Картометрический метод	0.1	-
4032	400355.46	1390677.16	Картометрический метод	0.1	-
4033	400336.95	1390679.5	Картометрический метод	0.1	-
4034	400312.16	1390683.03	Картометрический метод	0.1	-
4035	400294.37	1390683.91	Картометрический метод	0.1	-
4036	400272.84	1390685.27	Картометрический метод	0.1	-
4037	400249.17	1390686.93	Картометрический метод	0.1	-
4038	400226.82	1390689.06	Картометрический метод	0.1	-
4039	400221.72	1390689.74	Картометрический метод	0.1	-
4040	400202.73	1390692.27	Картометрический метод	0.1	-
4041	400178.56	1390696.44	Картометрический метод	0.1	-
4042	400170.52	1390698.21	Картометрический метод	0.1	-
4043	400160.05	1390699.7	Картометрический метод	0.1	-
4044	400141.12	1390701.07	Картометрический метод	0.1	-
4045	400122.48	1390702.44	Картометрический метод	0.1	-
4046	400097.58	1390704.39	Картометрический метод	0.1	-
4047	400071.32	1390705.95	Картометрический метод	0.1	-
4048	400048.93	1390707.41	Картометрический метод	0.1	-
4049	400029.14	1390709.36	Картометрический метод	0.1	-
4050	400022.03	1390709.94	Картометрический метод	0.1	-
4051	400002.14	1390711.95	Картометрический метод	0.1	-
4052	399989.94	1390713.55	Картометрический метод	0.1	-
4053	399978.44	1390714.34	Картометрический метод	0.1	-
4054	399921.59	1390720.09	Картометрический метод	0.1	-
4055	399912.33	1390721.72	Картометрический метод	0.1	-
4056	399898.32	1390723.68	Картометрический метод	0.1	-
4057	399884.88	1390725.33	Картометрический метод	0.1	-
4058	399873.93	1390727.19	Картометрический метод	0.1	-
4059	399861.52	1390728.48	Картометрический метод	0.1	-
4060	399843.05	1390728.86	Картометрический метод	0.1	-
4061	399835.74	1390730.03	Картометрический метод	0.1	-
4062	399813.37	1390731.98	Картометрический метод	0.1	-
4063	399794.48	1390734.88	Картометрический метод	0.1	-
4064	399773.9	1390738.57	Картометрический метод	0.1	-
4065	399769.49	1390739.57	Картометрический метод	0.1	-
4066	399745.54	1390741.84	Картометрический метод	0.1	-
4067	399739.67	1390742.22	Картометрический метод	0.1	-
4068	399733.14	1390742.64	Картометрический метод	0.1	-
4069	399712.09	1390743.99	Картометрический метод	0.1	-
4070	399689.06	1390745.16	Картометрический метод	0.1	-
4071	399650.8	1390747.48	Картометрический метод	0.1	-
4072	399559.17	1390756.75	Картометрический метод	0.1	-
4073	399553.26	1390757.99	Картометрический метод	0.1	-
4074	399527.94	1390762.68	Картометрический метод	0.1	-
4075	399501.32	1390765.63	Картометрический метод	0.1	-
4076	399489.05	1390767.22	Картометрический метод	0.1	-
4077	399473.03	1390767.22	Картометрический метод	0.1	-
4078	399457.66	1390767.02	Картометрический метод	0.1	-
4079	399447.33	1390767.6	Картометрический метод	0.1	-
4080	399444.16	1390767.79	Картометрический метод	0.1	-
4081	399438.58	1390768.95	Картометрический метод	0.1	-
4082	399432.55	1390770.21	Картометрический метод	0.1	-
4083	399334.63	1390782.01	Картометрический метод	0.1	-
4084	399318.64	1390781.08	Картометрический метод	0.1	-
4085	399317.9	1390781.16	Картометрический метод	0.1	-
4086	399293.72	1390785.14	Картометрический метод	0.1	-
4087	399270.04	1390787.87	Картометрический метод	0.1	-
4088	399245.88	1390790.79	Картометрический метод	0.1	-
4089	399219.85	1390794.48	Картометрический метод	0.1	-
4090	399193.72	1390799.9	Картометрический метод	0.1	-
4091	399177.95	1390804.51	Картометрический метод	0.1	-
4092	399154.5	1390813.49	Картометрический метод	0.1	-
4093	399142.76	1390816.72	Картометрический метод	0.1	-
4094	399127.53	1390817.92	Картометрический метод	0.1	-
4095	399116.36	1390817.92	Картометрический метод	0.1	-
4096	399107.38	1390817.15	Картометрический метод	0.1	-
4097	399101.53	1390817.15	Картометрический метод	0.1	-
4098	399097.12	1390818.56	Картометрический метод	0.1	-
4099	399094.59	1390820.8	Картометрический метод	0.1	-
4100	399092.75	1390825.18	Картометрический метод	0.1	-
4101	399091.92	1390827.16	Картометрический метод	0.1	-
4102	399091.39	1390833.97	Картометрический метод	0.1	-
4103	399094.09	1390855.28	Картометрический метод	0.1	-
4104	399099.34	1390890.31	Картометрический метод	0.1	-
4105	399107.15	1390933.22	Картометрический метод	0.1	-
4106	399113.02	1390969.41	Картометрический метод	0.1	-
4107	399114.34	1390982.34	Картометрический метод	0.1	-
4108	399117.65	1391007.84	Картометрический метод	0.1	-
4109	399135.44	1391031.76	Картометрический метод	0.1	-
4110	399136.86	1391032.92	Картометрический метод	0.1	-
4111	399186.13	1391091.82	Картометрический метод	0.1	-
4112	399200.52	1391109.38	Картометрический метод	0.1	-
4113	399242.82	1391170.35	Картометрический метод	0.1	-
4114	399256.9	1391190.71	Картометрический метод	0.1	-
4115	399300.03	1391249.64	Картометрический метод	0.1	-
4116	399314.97	1391270.06	Картометрический метод	0.1	-
4117	399357.31	1391328.76	Картометрический метод	0.1	-
4118	399363.32	1391337.1	Картометрический метод	0.1	-
4119	399377.51	1391356.49	Картометрический метод	0.1	-
4120	399434.47	1391432.22	Картометрический метод	0.1	-
4121	399495.05	1391512.98	Картометрический метод	0.1	-
4122	399538.04	1391599.2	Картометрический метод	0.1	-
4123	399538.39	1391599.91	Картометрический метод	0.1	-
4124	399538.75	1391600.59	Картометрический метод	0.1	-
4125	399539.15	1391601.27	Картометрический метод	0.1	-
4126	399539.57	1391601.94	Картометрический метод	0.1	-
4127	399540.01	1391602.57	Картометрический метод	0.1	-
4128	399540.47	1391603.2	Картометрический метод	0.1	-
4129	399540.95	1391603.81	Картометрический метод	0.1	-
4130	399541.46	1391604.41	Картометрический метод	0.1	-
4131	399541.98	1391604.99	Картометрический метод	0.1	-
4132	399542.53	1391605.56	Картометрический метод	0.1	-
4133	399548.41	1391611.51	Картометрический метод	0.1	-
4134	399554.48	1391617.28	Картометрический метод	0.1	-
4135	399560.76	1391622.83	Картометрический метод	0.1	-
4136	399567.22	1391628.17	Картометрический метод	0.1	-
4137	399573.84	1391633.28	Картометрический метод	0.1	-
4138	399580.64	1391638.17	Картометрический метод	0.1	-
4139	399587.61	1391642.82	Картометрический метод	0.1	-
4140	399594.72	1391647.23	Картометрический метод	0.1	-
4141	399601.99	1391651.41	Картометрический метод	0.1	-
4142	399609.39	1391655.33	Картометрический метод	0.1	-
4143	399614.95	1391658.04	Картометрический метод	0.1	-
4144	399627.13	1391659.07	Картометрический метод	0.1	-
4145	399620.21	1391696.24	Картометрический метод	0.1	-
4146	399636.27	1391716	Картометрический метод	0.1	-
4147	399654.84	1391738.92	Картометрический метод	0.1	-
4148	399653.69	1391742.07	Картометрический метод	0.1	-
4149	399653.35	1391745.93	Картометрический метод	0.1	-
4150	399654.31	1391750.76	Картометрический метод	0.1	-
4151	399656.29	1391754.02	Картометрический метод	0.1	-
4152	399658.38	1391757.12	Картометрический метод	0.1	-
4153	399661.16	1391761.39	Картометрический метод	0.1	-
4154	399665.76	1391768.18	Картометрический метод	0.1	-
4155	399723.74	1391832.45	Картометрический метод	0.1	-
4156	399724.35	1391831.88	Картометрический метод	0.1	-
4157	399786.96	1391907.48	Картометрический метод	0.1	-
4158	399850.73	1391981.88	Картометрический метод	0.1	-
4159	399919.36	1392054.23	Картометрический метод	0.1	-
4160	399983.11	1392131.41	Картометрический метод	0.1	-
4161	399999.43	1392145.67	Картометрический метод	0.1	-
4162	400012.17	1392156.8	Картометрический метод	0.1	-
4163	400025.95	1392168.86	Картометрический метод	0.1	-
4164	400057.53	1392196.45	Картометрический метод	0.1	-
4165	400111.66	1392234.42	Картометрический метод	0.1	-
4166	400119.84	1392240.7	Картометрический метод	0.1	-
4167	400136.94	1392253.87	Картометрический метод	0.1	-
4168	400153.81	1392265.01	Картометрический метод	0.1	-
4169	400205.68	1392303.74	Картометрический метод	0.1	-
4170	400217.96	1392312.9	Картометрический метод	0.1	-
4171	400242.35	1392330.51	Картометрический метод	0.1	-
4172	400301.23	1392365.18	Картометрический метод	0.1	-
4173	400388.17	1392414.06	Картометрический метод	0.1	-
4174	400424.32	1392425.87	Картометрический метод	0.1	-
4175	400439.45	1392430.81	Картометрический метод	0.1	-
4176	400440.41	1392431.12	Картометрический метод	0.1	-
4177	400444.95	1392432.61	Картометрический метод	0.1	-
4178	400445.63	1392432.83	Картометрический метод	0.1	-
4179	400479.89	1392444.02	Картометрический метод	0.1	-
4180	400485.18	1392445.76	Картометрический метод	0.1	-
4181	400495.02	1392448.62	Картометрический метод	0.1	-
4182	400495.67	1392448.9	Картометрический метод	0.1	-
4183	400493.91	1392440.28	Картометрический метод	0.1	-
4184	400491.78	1392429.41	Картометрический метод	0.1	-
4185	400497.83	1392413.57	Картометрический метод	0.1	-
4186	400510.31	1392412.14	Картометрический метод	0.1	-
4187	400528.12	1392425.95	Картометрический метод	0.1	-
4188	400556	1392432.63	Картометрический метод	0.1	-
4189	400574.16	1392449.18	Картометрический метод	0.1	-
4190	400582	1392460.64	Картометрический метод	0.1	-
4191	400638.42	1392424.31	Картометрический метод	0.1	-
4192	400641.07	1392422.96	Картометрический метод	0.1	-
4193	400663.31	1392415.74	Картометрический метод	0.1	-
4194	400690.23	1392397.94	Картометрический метод	0.1	-
4195	400696.2	1392387.1	Картометрический метод	0.1	-
4196	400710.22	1392373.34	Картометрический метод	0.1	-
4197	400748.02	1392320.2	Картометрический метод	0.1	-
4198	400779.34	1392273.24	Картометрический метод	0.1	-
4199	400791.86	1392264.74	Картометрический метод	0.1	-
4200	400931.2	1392221.64	Картометрический метод	0.1	-
4201	400970.27	1392208.57	Картометрический метод	0.1	-
4202	400987.12	1392209.01	Картометрический метод	0.1	-
4203	400995.15	1392214.52	Картометрический метод	0.1	-
4204	400999.88	1392223.51	Картометрический метод	0.1	-
4205	401001.8	1392234.04	Картометрический метод	0.1	-
4206	400997.04	1392244.96	Картометрический метод	0.1	-
4207	400981.92	1392260.52	Картометрический метод	0.1	-
4208	400948.46	1392286.87	Картометрический метод	0.1	-
4209	400914.46	1392317.55	Картометрический метод	0.1	-
4210	400902.76	1392330.98	Картометрический метод	0.1	-
4211	400895.13	1392339.73	Картометрический метод	0.1	-
4212	400886.4	1392354.43	Картометрический метод	0.1	-
4213	400884.06	1392369.44	Картометрический метод	0.1	-
4214	400886.32	1392380.72	Картометрический метод	0.1	-
4215	400891.58	1392387.38	Картометрический метод	0.1	-
4216	400900.32	1392390.29	Картометрический метод	0.1	-
4217	400914.76	1392390.68	Картометрический метод	0.1	-
4218	400932.78	1392384.27	Картометрический метод	0.1	-
4219	400945.99	1392377.11	Картометрический метод	0.1	-
4220	400967.05	1392365.7	Картометрический метод	0.1	-
4221	400993.47	1392347.13	Картометрический метод	0.1	-
4222	401017.18	1392325.91	Картометрический метод	0.1	-
4223	401073.78	1392280.6	Картометрический метод	0.1	-
4224	401106.52	1392249.54	Картометрический метод	0.1	-
4225	401153.61	1392224	Картометрический метод	0.1	-
4226	401194.66	1392193.33	Картометрический метод	0.1	-
4227	401197.79	1392190.98	Картометрический метод	0.1	-
4228	401206.86	1392179.94	Картометрический метод	0.1	-
4229	401215.13	1392158.95	Картометрический метод	0.1	-
4230	401216.2	1392156.28	Картометрический метод	0.1	-
4231	401225.68	1392108.82	Картометрический метод	0.1	-
4232	401226.92	1392062.74	Картометрический метод	0.1	-
4233	401228.2	1392038.12	Картометрический метод	0.1	-
4234	401233.76	1392020.56	Картометрический метод	0.1	-
4235	401246.12	1391988.93	Картометрический метод	0.1	-
4236	401219.88	1391930.97	Картометрический метод	0.1	-
4237	401194.02	1391889.15	Картометрический метод	0.1	-
4238	401166.57	1391831.92	Картометрический метод	0.1	-
4239	401121.58	1391743.35	Картометрический метод	0.1	-
4240	401064.48	1391642.95	Картометрический метод	0.1	-
4241	401064.26	1391631.54	Картометрический метод	0.1	-
4242	401050.39	1391610.04	Картометрический метод	0.1	-
4243	401040.32	1391596.17	Картометрический метод	0.1	-
4244	401027.01	1391576.72	Картометрический метод	0.1	-
4245	401024.54	1391569.86	Картометрический метод	0.1	-
4246	401024.8	1391567.75	Картометрический метод	0.1	-
4247	401026.71	1391562.11	Картометрический метод	0.1	-
4248	401029.73	1391555.17	Картометрический метод	0.1	-
4249	401036.73	1391546.33	Картометрический метод	0.1	-
4250	401043.4	1391540.48	Картометрический метод	0.1	-
4251	401052.62	1391536.51	Картометрический метод	0.1	-
4252	401068.64	1391530.83	Картометрический метод	0.1	-
4253	401092.33	1391524.12	Картометрический метод	0.1	-
4254	401097.87	1391537.03	Картометрический метод	0.1	-
4255	401102.5	1391546.47	Картометрический метод	0.1	-
4256	401108.05	1391552.58	Картометрический метод	0.1	-
4257	401112.29	1391553.67	Картометрический метод	0.1	-
4258	401115.14	1391554.38	Картометрический метод	0.1	-
4259	401297.61	1391459.65	Картометрический метод	0.1	-
4260	401287.47	1391444.33	Картометрический метод	0.1	-
4261	401272.88	1391428.92	Картометрический метод	0.1	-
4262	401265.93	1391426.43	Картометрический метод	0.1	-
4263	401282.38	1391415.18	Картометрический метод	0.1	-
4264	401300.43	1391402.82	Картометрический метод	0.1	-
4265	401322.56	1391390.44	Картометрический метод	0.1	-
4266	401350.24	1391376.31	Картометрический метод	0.1	-
4267	401371.62	1391367.63	Картометрический метод	0.1	-
4268	401373.68	1391373.26	Картометрический метод	0.1	-
4269	401392.36	1391410.46	Картометрический метод	0.1	-
4270	401428.25	1391391.83	Картометрический метод	0.1	-
4271	401471.17	1391369.55	Картометрический метод	0.1	-
4272	401570.62	1391354.55	Картометрический метод	0.1	-
4273	401583.99	1391352.53	Картометрический метод	0.1	-
4274	401618.99	1391342.19	Картометрический метод	0.1	-
4275	401638.24	1391336.55	Картометрический метод	0.1	-
4276	401654.4	1391332.96	Картометрический метод	0.1	-
4277	401675.42	1391329.63	Картометрический метод	0.1	-
4278	401692.1	1391327.06	Картометрический метод	0.1	-
4279	401708.26	1391320.65	Картометрический метод	0.1	-
4280	401726.21	1391314.76	Картометрический метод	0.1	-
4281	401754.43	1391307.32	Картометрический метод	0.1	-
4282	401780.59	1391298.09	Картометрический метод	0.1	-
4283	401790.85	1391292.96	Картометрический метод	0.1	-
4284	401798.29	1391287.84	Картометрический метод	0.1	-
4285	401807.92	1391285.83	Картометрический метод	0.1	-
4286	401838.08	1391284.98	Картометрический метод	0.1	-
4287	401856.9	1391282.81	Картометрический метод	0.1	-
4288	401864.55	1391284.55	Картометрический метод	0.1	-
4289	401880.65	1391288.1	Картометрический метод	0.1	-
4290	401889.5	1391289.84	Картометрический метод	0.1	-
4291	401897.65	1391290.1	Картометрический метод	0.1	-
4292	401913.8	1391288.3	Картометрический метод	0.1	-
4293	401932.26	1391285.65	Картометрический метод	0.1	-
4294	401961.8	1391279.9	Картометрический метод	0.1	-
4295	401974.55	1391276.2	Картометрический метод	0.1	-
4296	401985.25	1391271.29	Картометрический метод	0.1	-
4297	401993.05	1391264.6	Картометрический метод	0.1	-
4298	401999.35	1391256.6	Картометрический метод	0.1	-
4299	402003.35	1391248.9	Картометрический метод	0.1	-
4300	402010.15	1391224.65	Картометрический метод	0.1	-
4301	402009.35	1391192.8	Картометрический метод	0.1	-
4302	402003.66	1391175.7	Картометрический метод	0.1	-
4303	401998.95	1391168.34	Картометрический метод	0.1	-
4304	401991.75	1391159.5	Картометрический метод	0.1	-
4305	401981.96	1391150	Картометрический метод	0.1	-
4306	401961.05	1391133.55	Картометрический метод	0.1	-
4307	401917.9	1391100.45	Картометрический метод	0.1	-
4308	401910.96	1391096.4	Картометрический метод	0.1	-
4309	401890.07	1391084.23	Картометрический метод	0.1	-
4310	401876.54	1391080.38	Картометрический метод	0.1	-
4311	401858.14	1391074.76	Картометрический метод	0.1	-
4312	401839.79	1391068.56	Картометрический метод	0.1	-
4313	401831.53	1391066.93	Картометрический метод	0.1	-
4314	401823.71	1391066.66	Картометрический метод	0.1	-
4315	401806.83	1391069.25	Картометрический метод	0.1	-
4316	401797.67	1391070.13	Картометрический метод	0.1	-
4317	401789.83	1391070.26	Картометрический метод	0.1	-
4318	401782.24	1391071.73	Картометрический метод	0.1	-
4319	401759.85	1391076.61	Картометрический метод	0.1	-

Продолжение на стр. 23

Продолжение. Начало на стр. 1-22.

ОФИЦИАЛЬНОЕ ОПУБЛИКОВАНИЕ

4320	401744.17	1391080.31	Картометрический метод	0.1	-
4321	401732.34	1391082.09	Картометрический метод	0.1	-
4322	401716.35	1391084.71	Картометрический метод	0.1	-
4323	401707.56	1391088.34	Картометрический метод	0.1	-
4324	401698.89	1391095.15	Картометрический метод	0.1	-
4325	401701.66	1391083	Картометрический метод	0.1	-
4326	401702.98	1391072.12	Картометрический метод	0.1	-
4327	401702.71	1391061.31	Картометрический метод	0.1	-
4328	401700.54	1391052.64	Картометрический метод	0.1	-
4329	401694.34	1391035.36	Картометрический метод	0.1	-
4330	401685.02	1391007.65	Картометрический метод	0.1	-
4331	401679.53	1390987.38	Картометрический метод	0.1	-
4332	401673.41	1390963.4	Картометрический метод	0.1	-
4333	401670.13	1390945.71	Картометрический метод	0.1	-
4334	401668.59	1390925.51	Картометрический метод	0.1	-
4335	401666.68	1390894.35	Картометрический метод	0.1	-
4336	401663.72	1390858.02	Картометрический метод	0.1	-
4337	401661.64	1390838.3	Картометрический метод	0.1	-
4338	401657.61	1390826.12	Картометрический метод	0.1	-
4339	401651.97	1390814.98	Картометрический метод	0.1	-
4340	401644.59	1390806	Картометрический метод	0.1	-
4341	401635.93	1390797.74	Картометрический метод	0.1	-
4342	401634.04	1390796.48	Картометрический метод	0.1	-
4343	401632.84	1390789.26	Картометрический метод	0.1	-
4344	401633.08	1390782.49	Картометрический метод	0.1	-
4345	401634.6	1390774.72	Картометрический метод	0.1	-
4346	401638.89	1390766.85	Картометрический метод	0.1	-
4347	401645.19	1390758.46	Картометрический метод	0.1	-
4348	401653.22	1390750.19	Картометрический метод	0.1	-
4349	401661.03	1390744.51	Картометрический метод	0.1	-
4350	401683	1390737.03	Картометрический метод	0.1	-
4351	401696.77	1390735.5	Картометрический метод	0.1	-
4352	401710	1390731.8	Картометрический метод	0.1	-
4353	401721.24	1390727.2	Картометрический метод	0.1	-
4354	401723.22	1390719.94	Картометрический метод	0.1	-
4355	401723.61	1390718.45	Картометрический метод	0.1	-
4356	401725.56	1390718.88	Картометрический метод	0.1	-
4357	401725.85	1390717.85	Картометрический метод	0.1	-
4358	402035.94	1390785.23	Картометрический метод	0.1	-
4359	402108.32	1390719.87	Картометрический метод	0.1	-
4360	402118.62	1390710.59	Картометрический метод	0.1	-
4361	402120.01	1390707.17	Картометрический метод	0.1	-
4362	402123.58	1390696.19	Картометрический метод	0.1	-
4363	402125.3	1390684.43	Картометрический метод	0.1	-
4364	402128.45	1390647.07	Картометрический метод	0.1	-
4365	402133.84	1390596.52	Картометрический метод	0.1	-
4366	402135.13	1390571.38	Картометрический метод	0.1	-
4367	402133.6	1390551.48	Картометрический метод	0.1	-
4368	402135.33	1390536.91	Картометрический метод	0.1	-
4369	402140.67	1390519.38	Картометрический метод	0.1	-
4370	402144.82	1390501.52	Картометрический метод	0.1	-
4371	402148.93	1390478.88	Картометрический метод	0.1	-
4372	402156.9	1390434.19	Картометрический метод	0.1	-
4373	402164.86	1390367.76	Картометрический метод	0.1	-
4374	402168.29	1390346.3	Картометрический метод	0.1	-
4375	402164.08	1390334.7	Картометрический метод	0.1	-
4376	402157.21	1390319.82	Картометрический метод	0.1	-
4377	402168.43	1390010.74	Картометрический метод	0.1	-
3900	402171.74	1389919.58	Картометрический метод	0.1	-
–					
4378	391092.17	1390396.93	Картометрический метод	0.1	-
4379	391097.22	1390412.88	Картометрический метод	0.1	-
4380	391097.21	1390425.55	Картометрический метод	0.1	-
4381	391097.22	1390436.52	Картометрический метод	0.1	-
4382	391092	1390465.16	Картометрический метод	0.1	-
4383	391082.22	1390486.83	Картометрический метод	0.1	-
4384	391065.5	1390501.11	Картометрический метод	0.1	-
4385	391025.59	1390531.23	Картометрический метод	0.1	-
4386	390957.75	1390585.93	Картометрический метод	0.1	-
4387	390887.66	1390659.96	Картометрический метод	0.1	-
4388	390827.65	1390706.23	Картометрический метод	0.1	-
4389	390759.13	1390707.99	Картометрический метод	0.1	-
4390	390739.17	1390712	Картометрический метод	0.1	-
4391	390717.13	1390716.42	Картометрический метод	0.1	-
4392	390687.32	1390718.61	Картометрический метод	0.1	-
4393	390651.58	1390716.86	Картометрический метод	0.1	-
4394	390620.78	1390714.66	Картометрический метод	0.1	-
4395	390600.98	1390706.92	Картометрический метод	0.1	-
4396	390584.82	1390698	Картометрический метод	0.1	-
4397	390572.5	1390682.29	Картометрический метод	0.1	-
4398	390538.83	1390618.2	Картометрический метод	0.1	-
4399	390515.3	1390580.97	Картометрический метод	0.1	-
4400	390501.73	1390559.52	Картометрический метод	0.1	-
4401	390494.07	1390540.38	Картометрический метод	0.1	-
4402	390494.01	1390540.22	Картометрический метод	0.1	-
4403	390483.75	1390508.42	Картометрический метод	0.1	-
4404	390501.79	1390495.94	Картометрический метод	0.1	-
4405	390947.65	1390187.9	Картометрический метод	0.1	-
4406	390984.39	1390193.04	Картометрический метод	0.1	-
4407	390994.65	1390214.43	Картометрический метод	0.1	-
4408	391011.76	1390239	Картометрический метод	0.1	-
4409	391018.21	1390248.26	Картометрический метод	0.1	-
4410	391041.14	1390291.33	Картометрический метод	0.1	-
4411	391055.27	1390323.52	Картометрический метод	0.1	-
4412	391073.58	1390371.73	Картометрический метод	0.1	-
4378	391092.17	1390396.93	Картометрический метод	0.1	-
–					
4413	396014.15	1390402.99	Картометрический метод	0.1	-
4414	396004.75	1390424.99	Картометрический метод	0.1	-
4415	395989.57	1390452.16	Картометрический метод	0.1	-
4416	395958.05	1390493.81	Картометрический метод	0.1	-
4417	395921.25	1390530.21	Картометрический метод	0.1	-
4418	395889.79	1390553.58	Картометрический метод	0.1	-
4419	395858.06	1390571.9	Картометрический метод	0.1	-
4420	395849.05	1390576.17	Картометрический метод	0.1	-
4421	395817.27	1390591.22	Картометрический метод	0.1	-
4422	395755.98	1390620.3	Картометрический метод	0.1	-
4423	395742.34	1390591.75	Картометрический метод	0.1	-
4424	395843.77	1390543.7	Картометрический метод	0.1	-
4425	395859.87	1390534.99	Картометрический метод	0.1	-
4426	395888.8	1390515.58	Картометрический метод	0.1	-
4427	395924.28	1390483.95	Картометрический метод	0.1	-
4428	395946.61	1390457.83	Картометрический метод	0.1	-
4429	395970.59	1390421.64	Картометрический метод	0.1	-
4413	396014.15	1390402.99	Картометрический метод	0.1	-
–					
4430	390533.3	1390620.68	Картометрический метод	0.1	-
4431	390534.71	1390636.93	Картометрический метод	0.1	-
4432	390525.99	1390655.09	Картометрический метод	0.1	-
4433	390414.46	1390768.06	Картометрический метод	0.1	-
4434	390366.7	1390788.53	Картометрический метод	0.1	-
4435	390308.68	1390828.73	Картометрический метод	0.1	-
4436	390259.01	1390847.48	Картометрический метод	0.1	-
4437	390237.49	1390855.61	Картометрический метод	0.1	-
4438	390164.84	1390871.84	Картометрический метод	0.1	-
4439	390139.77	1390878.44	Картометрический метод	0.1	-
4440	390135.86	1390862.71	Картометрический метод	0.1	-
4441	390132.33	1390856.77	Картометрический метод	0.1	-
4442	390128.47	1390841.26	Картометрический метод	0.1	-
4443	390133.19	1390787.49	Картометрический метод	0.1	-
4444	390151.82	1390799.9	Картометрический метод	0.1	-
4445	390174.91	1390828.29	Картометрический метод	0.1	-
4446	390209.53	1390839.82	Картометрический метод	0.1	-
4447	390228.18	1390838.93	Картометрический метод	0.1	-
4448	390233.5	1390828.29	Картометрический метод	0.1	-
4449	390213.97	1390799.9	Картометрический метод	0.1	-
4450	390212.19	1390765.32	Картометрический метод	0.1	-
4451	390219.3	1390747.56	Картометрический метод	0.1	-
4452	390241.49	1390747.56	Картометрический метод	0.1	-
4453	390264.58	1390751.11	Картометрический метод	0.1	-
4454	390285.62	1390698.77	Картометрический метод	0.1	-
4455	390318.47	1390655.31	Картометрический метод	0.1	-
4456	390355.35	1390644.06	Картометрический метод	0.1	-
4457	390411.69	1390639.34	Картометрический метод	0.1	-
4458	390462.29	1390627.81	Картометрический метод	0.1	-
4459	390484.49	1390612.72	Картометрический метод	0.1	-
4460	390494.84	1390595.06	Картометрический метод	0.1	-
4461	390466.89	1390552.97	Картометрический метод	0.1	-
4462	390487.04	1390538.96	Картометрический метод	0.1	-
4463	390496.36	1390562.26	Картометрический метод	0.1	-
4464	390510.35	1390584.38	Картометрический метод	0.1	-
4430	390533.3	1390620.68	Картометрический метод	0.1	-
–					
4465	392549.08	1390959.06	Картометрический метод	0.1	-
4466	392545.39	1390974.54	Картометрический метод	0.1	-
4467	392545.39	1390983.31	Картометрический метод	0.1	-
4468	392547.41	1390989.36	Картометрический метод	0.1	-
4469	392551.46	1390991.83	Картометрический метод	0.1	-
4470	392497.5	1391041.9	Картометрический метод	0.1	-
4471	392495.57	1391043.69	Картометрический метод	0.1	-
4472	392452.85	1391014.3	Картометрический метод	0.1	-
4473	392385.96	1391045.75	Картометрический метод	0.1	-
4474	392338.16	1391011.56	Картометрический метод	0.1	-
4475	392289.59	1390975.77	Картометрический метод	0.1	-
4476	392289.44	1390975.96	Картометрический метод	0.1	-
4477	392286.75	1390973.72	Картометрический метод	0.1	-
4478	392274.72	1390962.62	Картометрический метод	0.1	-
4479	392256.96	1390953.73	Картометрический метод	0.1	-
4480	392230.54	1390945.09	Картометрический метод	0.1	-
4481	392217.35	1390940.26	Картометрический метод	0.1	-
4482	392198.87	1390927.63	Картометрический метод	0.1	-
4483	392175.97	1390917.56	Картометрический метод	0.1	-
4484	392142.37	1390903.33	Картометрический метод	0.1	-
4485	392099.27	1390888.53	Картометрический метод	0.1	-
4486	392099.35	1390877.05	Картометрический метод	0.1	-
4487	392103.7	1390878.32	Картометрический метод	0.1	-
4488	392120.93	1390887.15	Картометрический метод	0.1	-
4489	392147.4	1390900	Картометрический метод	0.1	-
4490	392171.06	1390910.59	Картометрический метод	0.1	-
4491	392189.79	1390917.77	Картометрический метод	0.1	-
4492	392231.49	1390934.17	Картометрический метод	0.1	-
4493	392255.78	1390944.53	Картометрический метод	0.1	-
4494	392272.1	1390952.42	Картометрический метод	0.1	-
4495	392281.05	1390957.81	Картометрический метод	0.1	-
4496	392296.08	1390968.32	Картометрический метод	0.1	-
4497	392320.37	1390988.28	Картометрический метод	0.1	-
4498	392341.69	1391006.48	Картометрический метод	0.1	-
4499	392362.23	1391021.96	Картометрический метод	0.1	-
4500	392377.36	1391030.38	Картометрический метод	0.1	-
4501	392390.95	1391034.8	Картометрический метод	0.1	-
4502	392398.78	1391032.55	Картометрический метод	0.1	-
4503	392407.29	1391029.22	Картометрический метод	0.1	-
4504	392421.23	1391020.29	Картометрический метод	0.1	-
4505	392441.64	1391007.21	Картометрический метод	0.1	-
4506	392454.32	1390997.6	Картометрический метод	0.1	-
4507	392457.93	1390994.89	Картометрический метод	0.1	-
4508	392474.8	1390979.32	Картометрический метод	0.1	-
4509	392492.07	1390970.31	Картометрический метод	0.1	-
4510	392496.76	1390968.25	Картометрический метод	0.1	-
4511	392504.99	1390964.62	Картометрический метод	0.1	-
4512	392514.49	1390961.8	Картометрический метод	0.1	-
4513	392531.2	1390958.45	Картометрический метод	0.1	-
4465	392549.08	1390959.06	Картометрический метод	0.1	-
–					
4514	392027.59	1391203.62	Картометрический метод	0.1	-
4515	391988.87	1391237.42	Картометрический метод	0.1	-
4516	391951.23	1391195.87	Картометрический метод	0.1	-
4517	391990.59	1391159.74	Картометрический метод	0.1	-
4514	392027.59	1391203.62	Картометрический метод	0.1	-
–					
4518	398084.85	1391452.1	Картометрический метод	0.1	-
4519	398083.63	1391453.33	Картометрический метод	0.1	-
4520	398082.41	1391452.1	Картометрический метод	0.1	-
4521	398083.63	1391450.87	Картометрический метод	0.1	-
4518	398084.85	1391452.1	Картометрический метод	0.1	-
–					
4522	398113.15	1391547.54	Картометрический метод	0.1	-
4523	398111.92	1391548.77	Картометрический метод	0.1	-
4524	398110.69	1391547.54	Картометрический метод	0.1	-
4525	398111.92	1391546.32	Картометрический метод	0.1	-
4522	398113.15	1391547.54	Картометрический метод	0.1	-
–					
4526	398177.49	1391779.71	Картометрический метод	0.1	-
4527	398176.27	1391780.94	Картометрический метод	0.1	-
4528	398175.04	1391779.71	Картометрический метод	0.1	-
4529	398176.26	1391778.48	Картометрический метод	0.1	-
4526	398177.49	1391779.71	Картометрический метод	0.1	-
–					
4530	404580.42	1391891.26	Картометрический метод	0.1	-
4531	404544.12	1391872.35	Картометрический метод	0.1	-
4532	404485.17	1391848.73	Картометрический метод	0.1	-
4533	404442.99	1391834.25	Картометрический метод	0.1	-
4534	404403.86	1391819.02	Картометрический метод	0.1	-
4535	404326.35	1391795.4	Картометрический метод	0.1	-
4536	404310.85	1391786	Картометрический метод	0.1	-
4537	404302.08	1391781.74	Картометрический метод	0.1	-
4538	404295.61	1391781.94	Картометрический метод	0.1	-
4539	404290.02	1391784.73	Картометрический метод	0.1	-
4540	404279.34	1391791.93	Картометрический метод	0.1	-
4541	404277.98	1391796.53	Картометрический метод	0.1	-
4542	404274.79	1391811.7	Картометрический метод	0.1	-
4543	404272.38	1391817.73	Картометрический метод	0.1	-
4544	404266.63	1391831.03	Картометрический метод	0.1	-
4545	404259.87	1391848.44	Картометрический метод	0.1	-
4546	404257.95	1391854.21	Картометрический метод	0.1	-
4547	404256.89	1391860.1	Картометрический метод	0.1	-
4548	404256.6	1391868.87	Картометрический метод	0.1	-
4549	404255.29	1391877.48	Картометрический метод	0.1	-
4550	404252.17	1391888.21	Картометрический метод	0.1	-
4551	404247.98	1391902.32	Картометрический метод	0.1	-
4552	404242.89	1391913.38	Картометрический метод	0.1	-
4553	404236.49	1391926.27	Картометрический метод	0.1	-
4554	404232.46	1391932.96	Картометрический метод	0.1	-
4555	404230.02	1391943.53	Картометрический метод	0.1	-
4556	404228.58	1391956.36	Картометрический метод	0.1	-
4557	404226.71	1391964.71	Картометрический метод	0.1	-
4558	404222.56	1391980.45	Картометрический метод	0.1	-
4559	404215.97	1392001.33	Картометрический метод	0.1	-
4560	404212.94	1392017.13	Картометрический метод	0.1	-
4561	404211.62	1392024.79	Картометрический метод	0.1	-
4562	404210.67	1392032.62	Картометрический метод	0.1	-
4563	404209.65	1392043.8	Картометрический метод	0.1	-
4564	404209.92	1392053.31	Картометрический метод	0.1	-
4565	404210.98	1392060.71	Картометрический метод	0.1	-
4566	404211.08	1392069.98	Картометрический метод	0.1	-
4567	404210.78	1392079.29	Картометрический метод	0.1	-
4568	404209.13	1392087.75	Картометрический метод	0.1	-
4569	404202.38	1392102.02	Картометрический метод	0.1	-
4570	404191.66	1392119.75	Картометрический метод	0.1	-
4571	404183.01	1392130.64	Картометрический метод	0.1	-
4572	404169.89	1392146.98	Картометрический метод	0.1	-
4573	404159.22	1392164.13	Картометрический метод	0.1	-
4574	404157.7	1392170.49	Картометрический метод	0.1	-
4575	404155.03	1392180.86	Картометрический метод	0.1	-
4576	404153.13	1392190.83	Картометрический метод	0.1	-
4577	404150.57	1392203.81	Картометрический метод	0.1	-
4578	404147.3	1392211.26	Картометрический метод	0.1	-
4579	404142.2	1392223.94	Картометрический метод	0.1	-
4580	404136.86	1392235.17	Картометрический метод	0.1	-
4581	404132.63	1392247.7	Картометрический метод	0.1	-
4582	404127.21	1392265.55	Картометрический метод	0.1	-
4583	404124.57	1392277.45	Картометрический метод	0.1	-
4584	404120.64	1392299.73	Картометрический метод	0.1	-
4585	404117.96	1392313.46	Картометрический метод	0.1	-
4586	404114.8	1392329.36	Картометрический метод	0.1	-
4587	404285.22	1392344.68	Картометрический метод	0.1	-
4588	404285.45	1392344.6	Картометрический метод	0.1	-
4589	404290.27	1392329.62	Картометрический метод	0.1	-
4590	404300.56	1392298.13	Картометрический метод	0.1	-
4591	404311.87	1392263.46	Картометрический метод	0.1	-
4592	404321.91	1392231.72	Картометрический метод	0.1	-
4593	404332.58	1392197.68	Картометрический метод	0.1	-
4594	404339.7	1392167.33	Картометрический метод	0.1	-
4595	404345.28	1392149.94	Картометрический метод	0.1	-
4596	404351.64	1392134.32	Картометрический метод	0.1	-
4597	404359.77	1392117.56	Картометрический метод	0.1	-
4598	404378.19	1392089.62	Картометрический метод	0.1	-
4599	404392.43	1392067.14	Картометрический метод	0.1	-
4600	404413.52	1392038.57	Картометрический метод	0.1	-
4601	404430.79	1392015.33	Картометрический метод	0.1	-
4602	404451.37	1391991.97	Картометрический метод	0.1	-
4603	404471.07	1391970.64	Картометрический метод	0.1	-
4604	404495.47	1391952.6	Картометрический метод	0.1	-
4605	404514.65	1391936.22	Картометрический метод	0.1	-
4606	404540.06	1391917.43	Картометрический метод	0.1	-
4607	404555.05	1391905.62	Картометрический метод	0.1	-
4530	404580.42	1391891.26	Картометрический метод	0.1	-
–					
4608	398197.94	1391816.31	Картометрический метод	0.1	-
4609	398196.36	1391817.89	Картометрический метод	0.1	-
4610	398194.78	1391816.32	Картометрический метод	0.1	-
4611	398196.37	1391814.73	Картометрический метод	0.1	-
4608	398197.94	1391816.31	Картометрический метод	0.1	-
–					
4612	389393.48	1391819.76	Картометрический метод	0.1	-
4613	389395.42	1391826.88	Картометрический метод	0.1	-
4614	389382.46	1391844.37	Картометрический метод	0.1	-
4615	389375.97	1391862.53	Картометрический метод	0.1	-
4616	389367.17	1391867.94	Картометрический метод	0.1	-
4617	389345.49	1391881.31	Картометрический метод	0.1	-
4618	389326.03	1391911.77	Картометрический метод	0.1	-
4619	389320.84	1391949.36	Картометрический метод	0.1	-
4620	389318.96	1391977.23	Картометрический метод	0.1	-
4621	389268.28	1391988.67	Картометрический метод	0.1	-
4622	389286.47	1391943.52	Картометрический метод	0.1	-
4623	389299.44	1391908.53	Картометрический метод	0.1	-
4624	389328.63	1391874.18	Картометрический метод	0.1	-
4625	389336.59	1391868.53	Картометрический метод	0.1	-

Продолжение на стр. 24

Продолжение. Начало на стр. 1-23.

ОФИЦИАЛЬНОЕ ОПУБЛИКОВАНИЕ

4626	389357.81	1391853.44	Картометрический метод	0.1	-
4627	389363.64	1391841.14	Картометрический метод	0.1	-
4612	389393.48	1391819.76	Картометрический метод	0.1	-
–					
4628	398199.78	1391826.29	Картометрический метод	0.1	-
4629	398201.47	1391836.75	Картометрический метод	0.1	-
4630	398192.35	1391839.39	Картометрический метод	0.1	-
4631	398189.66	1391829.49	Картометрический метод	0.1	-
4628	398199.78	1391826.29	Картометрический метод	0.1	-
–					
4632	398189.67	1391831.21	Картометрический метод	0.1	-
4633	398188.24	1391832.63	Картометрический метод	0.1	-
4634	398186.83	1391831.21	Картометрический метод	0.1	-
4635	398188.25	1391829.79	Картометрический метод	0.1	-
4632	398189.67	1391831.21	Картометрический метод	0.1	-
–					
4636	404285.19	1391960.73	Картометрический метод	0.1	-
4637	404287.73	1391964.54	Картометрический метод	0.1	-
4638	404288.24	1391968.35	Картометрический метод	0.1	-
4639	404285.7	1391973.43	Картометрический метод	0.1	-
4640	404278.32	1391980.29	Картометрический метод	0.1	-
4641	404271.34	1391984.98	Картометрический метод	0.1	-
4642	404264.99	1391986.76	Картометрический метод	0.1	-
4643	404260.92	1391986.25	Картометрический метод	0.1	-
4644	404252.15	1391983.33	Картометрический метод	0.1	-
4645	404246.82	1391981.05	Картометрический метод	0.1	-
4646	404241.48	1391975.71	Картометрический метод	0.1	-
4647	404239.71	1391970.76	Картометрический метод	0.1	-
4648	404239.71	1391966.06	Картометрический метод	0.1	-
4649	404245.04	1391960.22	Картометрический метод	0.1	-
4650	404254.19	1391956.67	Картометрический метод	0.1	-
4651	404262.2	1391954.13	Картометрический метод	0.1	-
4652	404267.1	1391953.98	Картометрический метод	0.1	-
4653	404277.06	1391956.67	Картометрический метод	0.1	-
4636	404285.19	1391960.73	Картометрический метод	0.1	-
–					
4654	397782.64	1391970.06	Картометрический метод	0.1	-
4655	397777.54	1391989.89	Картометрический метод	0.1	-
4656	397776.51	1391993.87	Картометрический метод	0.1	-
4657	397766.09	1392003.71	Картометрический метод	0.1	-
4658	397731.37	1392014.12	Картометрический метод	0.1	-
4659	397671.19	1392025.11	Картометрический метод	0.1	-
4660	397511.68	1392049.99	Картометрический метод	0.1	-
4661	397471.87	1392062.4	Картометрический метод	0.1	-
4662	397466.51	1392030.2	Картометрический метод	0.1	-
4663	397495.08	1392018.19	Картометрический метод	0.1	-
4664	397552.41	1392009.53	Картометрический метод	0.1	-
4665	397630.36	1391993.06	Картометрический метод	0.1	-
4666	397702.39	1391979	Картометрический метод	0.1	-
4667	397743.03	1391969.04	Картометрический метод	0.1	-
4654	397782.64	1391970.06	Картометрический метод	0.1	-
–					
4668	398193.73	1392126.55	Картометрический метод	0.1	-
4669	398192.51	1392127.78	Картометрический метод	0.1	-
4670	398191.28	1392126.56	Картометрический метод	0.1	-
4671	398192.5	1392125.33	Картометрический метод	0.1	-
4668	398193.73	1392126.55	Картометрический метод	0.1	-
–					
4672	398193.88	1392129.09	Картометрический метод	0.1	-
4673	398192.67	1392130.3	Картометрический метод	0.1	-
4674	398191.44	1392129.08	Картометрический метод	0.1	-
4675	398192.66	1392127.85	Картометрический метод	0.1	-
4672	398193.88	1392129.09	Картометрический метод	0.1	-
–					
4676	404164.43	1392170.85	Картометрический метод	0.1	-
4677	404164.43	1392174.01	Картометрический метод	0.1	-
4678	404161.27	1392174.01	Картометрический метод	0.1	-
4679	404161.27	1392170.85	Картометрический метод	0.1	-
4676	404164.43	1392170.85	Картометрический метод	0.1	-
–					
4680	404197.03	1392196.63	Картометрический метод	0.1	-
4681	404197.03	1392199.79	Картометрический метод	0.1	-
4682	404193.87	1392199.79	Картометрический метод	0.1	-
4683	404193.87	1392196.63	Картометрический метод	0.1	-
4680	404197.03	1392196.63	Картометрический метод	0.1	-
–					
4684	396585.77	1392203.39	Картометрический метод	0.1	-
4685	396585.75	1392203.63	Картометрический метод	0.1	-
4686	396585.51	1392203.61	Картометрический метод	0.1	-
4687	396585.53	1392203.36	Картометрический метод	0.1	-
4684	396585.77	1392203.39	Картометрический метод	0.1	-
–					
4688	396623.49	1392209.73	Картометрический метод	0.1	-
4689	396620.23	1392220.36	Картометрический метод	0.1	-
4690	396615.73	1392218.98	Картометрический метод	0.1	-
4691	396609.49	1392217.06	Картометрический метод	0.1	-
4692	396612.75	1392206.43	Картометрический метод	0.1	-
4693	396616.25	1392207.51	Картометрический метод	0.1	-
4688	396623.49	1392209.73	Картометрический метод	0.1	-
–					
4694	396605.12	1392226.95	Картометрический метод	0.1	-
4695	396605.12	1392227.12	Картометрический метод	0.1	-
4696	396604.95	1392227.12	Картометрический метод	0.1	-
4697	396604.95	1392226.95	Картометрический метод	0.1	-
4694	396605.12	1392226.95	Картометрический метод	0.1	-
–					
4698	393718.25	1392281.68	Картометрический метод	0.1	-
4699	393734.83	1392328.97	Картометрический метод	0.1	-
4700	393739.8	1392372.72	Картометрический метод	0.1	-
4701	393742.65	1392458.73	Картометрический метод	0.1	-
4702	393740.85	1392511.84	Картометрический метод	0.1	-
4703	393726.55	1392589.01	Картометрический метод	0.1	-
4704	393728.64	1392562.72	Картометрический метод	0.1	-
4705	393735.75	1392524.7	Картометрический метод	0.1	-
4706	393738.26	1392502.71	Картометрический метод	0.1	-
4707	393739.86	1392476.98	Картометрический метод	0.1	-
4708	393739.41	1392457.78	Картометрический метод	0.1	-
4709	393736.12	1392450.26	Картометрический метод	0.1	-
4710	393729.43	1392444.53	Картометрический метод	0.1	-
4711	393728.07	1392441.41	Картометрический метод	0.1	-
4712	393728.2	1392437.01	Картометрический метод	0.1	-
4713	393731.2	1392426.75	Картометрический метод	0.1	-
4714	393733.64	1392414.88	Картометрический метод	0.1	-
4715	393735.13	1392401.37	Картометрический метод	0.1	-
4716	393735.13	1392381.63	Картометрический метод	0.1	-
4717	393734.63	1392362.65	Картометрический метод	0.1	-
4718	393728.13	1392316.65	Картометрический метод	0.1	-
4719	393718.64	1392299.17	Картометрический метод	0.1	-
4720	393707.14	1392286.67	Картометрический метод	0.1	-
4721	393692.63	1392277.67	Картометрический метод	0.1	-
4722	393677.64	1392277.67	Картометрический метод	0.1	-
4723	393623.06	1392309.59	Картометрический метод	0.1	-
4724	393627.7	1392303.33	Картометрический метод	0.1	-
4725	393635.83	1392293.64	Картометрический метод	0.1	-
4726	393640.87	1392283.77	Картометрический метод	0.1	-
4727	393648.62	1392275.23	Картометрический метод	0.1	-
4728	393659.48	1392260.12	Картометрический метод	0.1	-
4729	393670.73	1392249.84	Картометрический метод	0.1	-
4730	393682.53	1392237.82	Картометрический метод	0.1	-
4731	393684.98	1392241.82	Картометрический метод	0.1	-
4698	393718.25	1392281.68	Картометрический метод	0.1	-
–					
4732	396580.45	1392258.26	Картометрический метод	0.1	-
4733	396580.43	1392258.51	Картометрический метод	0.1	-
4734	396580.19	1392258.49	Картометрический метод	0.1	-
4735	396580.21	1392258.24	Картометрический метод	0.1	-
4732	396580.45	1392258.26	Картометрический метод	0.1	-
–					
4736	396577.16	1392298.45	Картометрический метод	0.1	-
4737	396577.14	1392298.69	Картометрический метод	0.1	-
4738	396576.89	1392298.67	Картометрический метод	0.1	-
4739	396576.92	1392298.43	Картометрический метод	0.1	-
4736	396577.16	1392298.45	Картометрический метод	0.1	-
–					
4740	396603.44	1392299.71	Картометрический метод	0.1	-
4741	396603.44	1392299.88	Картометрический метод	0.1	-
4742	396603.27	1392299.88	Картометрический метод	0.1	-
4743	396603.27	1392299.71	Картометрический метод	0.1	-
4740	396603.44	1392299.71	Картометрический метод	0.1	-
–					
4744	396602.22	1392351.09	Картометрический метод	0.1	-
4745	396602.17	1392356.15	Картометрический метод	0.1	-
4746	396601.92	1392356.15	Картометрический метод	0.1	-
4747	396601.97	1392351.09	Картометрический метод	0.1	-
4744	396602.22	1392351.09	Картометрический метод	0.1	-
–					
4748	400592.26	1392363.17	Картометрический метод	0.1	-
4749	400596.59	1392367.51	Картометрический метод	0.1	-
4750	400599.2	1392371.55	Картометрический метод	0.1	-
4751	400599.49	1392377.9	Картометрический метод	0.1	-
4752	400599.2	1392386.86	Картометрический метод	0.1	-
4753	400596.7	1392397.81	Картометрический метод	0.1	-
4754	400583.96	1392419.2	Картометрический метод	0.1	-
4755	400581.91	1392419.36	Картометрический метод	0.1	-
4756	400573.83	1392419.88	Картометрический метод	0.1	-
4757	400558.68	1392405.87	Картометрический метод	0.1	-
4758	400562.4	1392389.39	Картометрический метод	0.1	-
4759	400571.63	1392365.45	Картометрический метод	0.1	-
4760	400572.58	1392364.61	Картометрический метод	0.1	-
4761	400577.53	1392362.6	Картометрический метод	0.1	-
4762	400586.77	1392362.88	Картометрический метод	0.1	-
4748	400592.26	1392363.17	Картометрический метод	0.1	-
–					
4763	396662.86	1392457.93	Картометрический метод	0.1	-
4764	396663.37	1392465.98	Картометрический метод	0.1	-
4765	396663.38	1392466.13	Картометрический метод	0.1	-
4766	396663.22	1392465.98	Картометрический метод	0.1	-
4767	396660.23	1392463.43	Картометрический метод	0.1	-
4768	396658.94	1392462.34	Картометрический метод	0.1	-
4769	396660.09	1392461.04	Картометрический метод	0.1	-
4763	396662.86	1392457.93	Картометрический метод	0.1	-
–					
4770	393354.96	1392519.27	Картометрический метод	0.1	-
4771	393326.63	1392542.61	Картометрический метод	0.1	-
4772	393282.64	1392578.85	Картометрический метод	0.1	-
4773	393217.74	1392631.8	Картометрический метод	0.1	-
4774	393169.94	1392670.81	Картометрический метод	0.1	-
4775	393176.31	1392656.87	Картометрический метод	0.1	-
4776	393186.35	1392650.07	Картометрический метод	0.1	-
4777	393237.79	1392603.99	Картометрический метод	0.1	-
4778	393281.85	1392567.83	Картометрический метод	0.1	-
4779	393288.66	1392558.16	Картометрический метод	0.1	-
4780	393302.63	1392548.49	Картометрический метод	0.1	-
4781	393319.09	1392538.11	Картометрический метод	0.1	-
4782	393332.7	1392528.09	Картометрический метод	0.1	-
4783	393344.52	1392519.14	Картометрический метод	0.1	-
4784	393353.49	1392519.74	Картометрический метод	0.1	-
4770	393354.96	1392519.27	Картометрический метод	0.1	-
–					
4785	398292.51	1392608.75	Картометрический метод	0.1	-
4786	398291.93	1392611.33	Картометрический метод	0.1	-
4787	398266.54	1392625.87	Картометрический метод	0.1	-
4788	398244.74	1392633.75	Картометрический метод	0.1	-
4789	398213.84	1392638.23	Картометрический метод	0.1	-
4790	398180.29	1392624.49	Картометрический метод	0.1	-
4791	398162.9	1392621.93	Картометрический метод	0.1	-
4792	398140.27	1392624.88	Картометрический метод	0.1	-
4793	398117.71	1392638.1	Картометрический метод	0.1	-
4794	398109.57	1392642.05	Картометрический метод	0.1	-
4795	398075.31	1392658.63	Картометрический метод	0.1	-
4796	398069.72	1392660.41	Картометрический метод	0.1	-
4797	398065.28	1392661.82	Картометрический метод	0.1	-
4798	398052.23	1392665.97	Картометрический метод	0.1	-
4799	398045.88	1392667.99	Картометрический метод	0.1	-
4800	398043.23	1392668.76	Картометрический метод	0.1	-
4801	398038.98	1392670.01	Картометрический метод	0.1	-
4802	398023.9	1392674.42	Картометрический метод	0.1	-
4803	398010.54	1392681.97	Картометрический метод	0.1	-
4804	398001.1	1392682.12	Картометрический метод	0.1	-
4805	397988.32	1392679.88	Картометрический метод	0.1	-
4806	397971.55	1392680.14	Картометрический метод	0.1	-
4807	397930.14	1392690.52	Картометрический метод	0.1	-
4808	397900.5	1392694.08	Картометрический метод	0.1	-
4809	397872.96	1392690.85	Картометрический метод	0.1	-
4810	397866.94	1392689.34	Картометрический метод	0.1	-
4811	397867.32	1392687.36	Картометрический метод	0.1	-
4812	397873.32	1392688.87	Картометрический метод	0.1	-
4813	397900.5	1392692.06	Картометрический метод	0.1	-
4814	397929.77	1392688.55	Картометрический метод	0.1	-
4815	397971.3	1392678.14	Картометрический метод	0.1	-
4816	397988.49	1392677.88	Картометрический метод	0.1	-
4817	398001.26	1392680.11	Картометрический метод	0.1	-
4818	398010	1392679.97	Картометрический метод	0.1	-
4819	398023.12	1392672.56	Картометрический метод	0.1	-
4820	398039.33	1392667.82	Картометрический метод	0.1	-
4821	398043.58	1392666.58	Картометрический метод	0.1	-
4822	398052.79	1392663.71	Картометрический метод	0.1	-
4823	398065.81	1392659.56	Картометрический метод	0.1	-
4824	398070.25	1392658.14	Картометрический метод	0.1	-
4825	398074.56	1392656.77	Картометрический метод	0.1	-
4826	398110.1	1392639.56	Картометрический метод	0.1	-
4827	398116.76	1392636.33	Картометрический метод	0.1	-
4828	398139.61	1392622.95	Картометрический метод	0.1	-
4829	398162.91	1392619.92	Картометрический метод	0.1	-
4830	398180.82	1392622.54	Картометрический метод	0.1	-
4831	398214.09	1392636.18	Картометрический метод	0.1	-
4832	398244.26	1392631.8	Картометрический метод	0.1	-
4833	398265.7	1392624.05	Картометрический метод	0.1	-
4834	398292.4	1392608.77	Картометрический метод	0.1	-
4785	398292.51	1392608.75	Картометрический метод	0.1	-
–					
4835	398106.08	1392650.34	Картометрический метод	0.1	-
4836	398106.71	1392653.72	Картометрический метод	0.1	-
4837	398110.05	1392672.02	Картометрический метод	0.1	-
4838	398114.04	1392689.68	Картометрический метод	0.1	-
4839	398116.67	1392691.02	Картометрический метод	0.1	-
4840	398135.7	1392702.12	Картометрический метод	0.1	-
4841	398139.19	1392704.36	Картометрический метод	0.1	-
4842	398145.52	1392721.88	Картометрический метод	0.1	-
4843	398153.75	1392742.33	Картометрический метод	0.1	-
4844	398145.15	1392722.03	Картометрический метод	0.1	-
4845	398137.48	1392705.86	Картометрический метод	0.1	-
4846	398134.44	1392704.28	Картометрический метод	0.1	-
4847	398115.42	1392693.19	Картометрический метод	0.1	-
4848	398112.09	1392691.05	Картометрический метод	0.1	-
4849	398109.65	1392672.1	Картометрический метод	0.1	-
4850	398106.62	1392654.09	Картометрический метод	0.1	-
4851	398105.98	1392650.37	Картометрический метод	0.1	-
4835	398106.08	1392650.34	Картометрический метод	0.1	-
–					
4852	397392.32	1392738.21	Картометрический метод	0.1	-
4853	397391.04	1392740.01	Картометрический метод	0.1	-
4854	397390.07	1392743.52	Картометрический метод	0.1	-
4855	397386.62	1392749.54	Картометрический метод	0.1	-
4856	397384.51	1392751.65	Картометрический метод	0.1	-
4857	397368.01	1392747.93	Картометрический метод	0.1	-
4858	397364.11	1392747.05	Картометрический метод	0.1	-
4859	397356.5	1392745.33	Картометрический метод	0.1	-
4860	397354.37	1392744.96	Картометрический метод	0.1	-
4852	397392.32	1392738.21	Картометрический метод	0.1	-
–					
4861	397553.42	1393190.32	Картометрический метод	0.1	-
4862	397534.61	1393186.56	Картометрический метод	0.1	-
4863	397457.85	1393158.6	Картометрический метод	0.1	-
4864	397408.3	1393139.04	Картометрический метод	0.1	-
4865	397385.2	1393126.39	Картометрический метод	0.1	-
4866	397370.15	1393104.03	Картометрический метод	0.1	-
4867	397345.36	1393052.04	Картометрический метод	0.1	-
4868	397333.28	1393025.91	Картометрический метод	0.1	-
4869	397320.72	1392996.19	Картометрический метод	0.1	-
4870	397302.45	1392970.62	Картометрический метод	0.1	-
4871	397266.29	1392927.53	Картометрический метод	0.1	-
4872	397260.73	1392898.41	Картометрический метод	0.1	-
4873	397259.38	1392878.74	Картометрический метод	0.1	-
4874	397269.45	1392887.76	Картометрический метод	0.1	-
4875	397286.35	1392897.31	Картометрический метод	0.1	-
4876	397300.11	1392908.89	Картометрический метод	0.1	-
4877	397309.52	1392924.08	Картометрический метод	0.1	-
4878	397317.55	1392946.71	Картометрический метод	0.1	-
4879	397331.95	1392995.59	Картометрический метод	0.1	-
4880	397346.69	1393025.78	Картометрический метод	0.1	-
4881	397362.19	1393054.55	Картометрический метод	0.1	-
4882	397380.7	1393073.8	Картометрический метод	0.1	-
4883	397388.71	1393079.67	Картометрический метод	0.1	-
4884	397376.82	1393090.08	Картометрический метод	0.1	-
4885	397377.93	1393105.19	Картометрический метод	0.1	-
4886	397388.01	1393121.42	Картометрический метод	0.1	-
4861	397553.42	1393190.32	Картометрический метод	0.1	-
–					
4887	398645.55	1393158.53	Картометрический метод	0.1	-
4888	398576.37	1393129.68	Картометрический метод	0.1	-
4889	398484.05	1393098.26	Картометрический метод	0.1	-
4890	398419.58	1393059.65	Картометрический метод	0.1	-
4891	398345.34	1393025.81	Картометрический метод	0.1	-
4892	398281.81	1393001.84	Картометрический метод	0.1	-
4893	398212.67	1392982.51	Картометрический метод	0.1	-
4894	398211.64	1393011.94	Картометрический метод	0.1	-
4895	398211.33	1393103.57	Картометрический метод	0.1	-
4896	398212.38	1393209.1	Картометрический метод	0.1	-
4897	398214.47	1393286.08	Картометрический метод	0.1	-
4898	398218.17	1393331.31	Картометрический метод	0.1	-
4899	398235.78	1393392.63	Картометрический метод	0.1	-
4900	398246.22	1393396.54	Картометрический метод	0.1	-
4901	398366.93	1393452.09	Картометрический метод	0.1	-
4902	398397.84	1393466.37	Картометрический метод	0.1	-
4903	398456.04	1393493.27	Картометрический метод	0.1	-
4904	398471.01	1393501.92	Картометрический метод	0.1	-
4905	398499.14	1393518.17	Картометрический метод	0.1	-

Продолжение на стр. 25

Продолжение. Начало на стр. 1-24.

ОФИЦИАЛЬНОЕ ОПУБЛИКОВАНИЕ

4906	398537	1393544.4	Картометрический метод	0.1	-
4887	398645.55	1393158.53	Картометрический метод	0.1	-
–					
4907	397252.6	1393219.7	Картометрический метод	0.1	-
4908	397252.7	1393220.7	Картометрический метод	0.1	-
4909	397268.9	1393290.6	Картометрический метод	0.1	-
4910	397285.65	1393338.35	Картометрический метод	0.1	-
4911	397299.4	1393382.65	Картометрический метод	0.1	-
4912	397303.85	1393411.7	Картометрический метод	0.1	-
4913	397299.35	1393463.7	Картометрический метод	0.1	-
4914	397301.3	1393501.55	Картометрический метод	0.1	-
4915	397313	1393542.15	Картометрический метод	0.1	-
4916	397329.05	1393604.55	Картометрический метод	0.1	-
4917	397344.5	1393666.3	Картометрический метод	0.1	-
4918	397361.25	1393743.9	Картометрический метод	0.1	-
4919	397371.6	1393785.3	Картометрический метод	0.1	-
4920	397389.1	1393835.8	Картометрический метод	0.1	-
4921	397402.25	1393864.05	Картометрический метод	0.1	-
4922	397429.1	1393892.85	Картометрический метод	0.1	-
4923	397468.7	1393924.6	Картометрический метод	0.1	-
4924	397493.35	1393955.6	Картометрический метод	0.1	-
4925	397512.5	1393997.65	Картометрический метод	0.1	-
4926	397525.5	1394033.5	Картометрический метод	0.1	-
4927	397419.95	1394048.95	Картометрический метод	0.1	-
4928	397422.7	1394064.1	Картометрический метод	0.1	-
4929	397574.7	1394906.85	Картометрический метод	0.1	-
4930	397566.8	1394909.7	Картометрический метод	0.1	-
4931	397555.4	1394913.85	Картометрический метод	0.1	-
4932	397537.9	1394920.2	Картометрический метод	0.1	-
4933	397536.95	1394920.55	Картометрический метод	0.1	-
4934	397533.1	1394921.95	Картометрический метод	0.1	-
4935	397525.3	1394924.8	Картометрический метод	0.1	-
4936	397497.7	1394934.85	Картометрический метод	0.1	-
4937	397483.75	1394950.45	Картометрический метод	0.1	-
4938	397478.7	1394949.65	Картометрический метод	0.1	-
4939	397468.85	1394949.65	Картометрический метод	0.1	-
4940	397436.65	1394964.35	Картометрический метод	0.1	-
4941	397407.85	1394976.4	Картометрический метод	0.1	-
4942	397403.9	1394975.7	Картометрический метод	0.1	-
4943	397399.55	1394970.7	Картометрический метод	0.1	-
4944	397395.15	1394964.75	Картометрический метод	0.1	-
4945	397391.8	1394952.1	Картометрический метод	0.1	-
4946	397386.25	1394937.1	Картометрический метод	0.1	-
4947	397378	1394917.2	Картометрический метод	0.1	-
4948	397372	1394898.9	Картометрический метод	0.1	-
4949	397366.9	1394883.95	Картометрический метод	0.1	-
4950	397381.9	1394861.55	Картометрический метод	0.1	-
4951	397375.6	1394824.2	Картометрический метод	0.1	-
4952	397342.1	1394597.2	Картометрический метод	0.1	-
4953	397210.75	1393723.95	Картометрический метод	0.1	-
4954	397216.2	1393719.5	Картометрический метод	0.1	-
4955	397216.7	1393697.2	Картометрический метод	0.1	-
4956	397216.7	1393677.35	Картометрический метод	0.1	-
4957	397216.2	1393664.45	Картометрический метод	0.1	-
4958	397211.25	1393655.05	Картометрический метод	0.1	-
4959	397204.8	1393639.8	Картометрический метод	0.1	-
4960	397198.85	1393620.45	Картометрический метод	0.1	-
4961	397191.4	1393595.15	Картометрический метод	0.1	-
4962	397189.45	1393571.35	Картометрический метод	0.1	-
4963	397190.9	1393544.6	Картометрический метод	0.1	-
4964	397193.9	1393528.7	Картометрический метод	0.1	-
4965	397195.4	1393518.8	Картометрический метод	0.1	-
4966	397189.45	1393509.85	Картометрический метод	0.1	-
4967	397177.55	1393498.45	Картометрический метод	0.1	-
4968	397176.7	1393498.2	Картометрический метод	0.1	-
4969	397152.25	1393359.85	Картометрический метод	0.1	-
4970	397156.25	1393351.9	Картометрический метод	0.1	-
4971	397138.4	1393288.95	Картометрический метод	0.1	-
4972	397129.55	1393227.25	Картометрический метод	0.1	-
4973	397142.8	1393225.85	Картометрический метод	0.1	-
4974	397172.85	1393221.65	Картометрический метод	0.1	-
4975	397195.15	1393218.4	Картометрический метод	0.1	-
4976	397219.75	1393218.4	Картометрический метод	0.1	-
4907	397252.6	1393219.7	Картометрический метод	0.1	-
–					
4977	397191.15	1393251.55	Картометрический метод	0.1	-
4978	397188.85	1393251.9	Картометрический метод	0.1	-
4979	397189.2	1393254.2	Картометрический метод	0.1	-
4980	397191.5	1393253.85	Картометрический метод	0.1	-
4977	397191.15	1393251.55	Картометрический метод	0.1	-
–					
4981	397248.5	1393260.7	Картометрический метод	0.1	-
4982	397244.65	1393260.7	Картометрический метод	0.1	-
4983	397244.65	1393264.55	Картометрический метод	0.1	-
4984	397248.5	1393264.55	Картометрический метод	0.1	-
4981	397248.5	1393260.7	Картометрический метод	0.1	-
–					
4985	397230	1393335.55	Картометрический метод	0.1	-
4986	397226.1	1393335.55	Картометрический метод	0.1	-
4987	397226.1	1393339.45	Картометрический метод	0.1	-
4988	397230	1393339.45	Картометрический метод	0.1	-
4985	397230	1393335.55	Картометрический метод	0.1	-
–					
4989	404324.34	1393368.88	Картометрический метод	0.1	-
4990	404281	1393365.76	Картометрический метод	0.1	-
4991	404157.21	1393357.4	Картометрический метод	0.1	-
4992	404153.55	1393385.37	Картометрический метод	0.1	-
4993	404148.47	1393417.88	Картометрический метод	0.1	-
4994	404145.82	1393431.23	Картометрический метод	0.1	-
4995	404140.6	1393454.08	Картометрический метод	0.1	-
4996	404133.89	1393491.43	Картометрический метод	0.1	-
4997	404124.23	1393547.19	Картометрический метод	0.1	-
4998	404118.41	1393595.08	Картометрический метод	0.1	-
4999	404112.33	1393642.07	Картометрический метод	0.1	-
5000	404105.73	1393677.38	Картометрический метод	0.1	-
5001	404098.38	1393720.57	Картометрический метод	0.1	-
5002	404093.18	1393751.82	Картометрический метод	0.1	-
5003	404086.96	1393782.18	Картометрический метод	0.1	-
5004	404083.78	1393803.14	Картометрический метод	0.1	-
5005	404080.99	1393824.1	Картометрический метод	0.1	-
5006	404079.36	1393847.09	Картометрический метод	0.1	-
5007	404077.96	1393862.83	Картометрический метод	0.1	-
5008	404076.56	1393876.56	Картометрический метод	0.1	-
5009	404074.41	1393890.65	Картометрический метод	0.1	-
5010	404070.1	1393913.26	Картометрический метод	0.1	-
5011	404062.49	1393946.42	Картометрический метод	0.1	-
5012	404056.02	1393984.14	Картометрический метод	0.1	-
5013	404055.1	1393989.54	Картометрический метод	0.1	-
5014	404054.97	1393992.57	Картометрический метод	0.1	-
5015	404057.82	1394025.94	Картометрический метод	0.1	-
5016	404058.49	1394033.59	Картометрический метод	0.1	-
5017	404217.4	1394037.22	Картометрический метод	0.1	-
5018	404232.68	1394037.54	Картометрический метод	0.1	-
5019	404244.84	1394037.8	Картометрический метод	0.1	-
5020	404251.22	1393987.12	Картометрический метод	0.1	-
5021	404256.54	1393945.72	Картометрический метод	0.1	-
5022	404262.11	1393903.03	Картометрический метод	0.1	-
5023	404264.39	1393868.74	Картометрический метод	0.1	-
5024	404263.62	1393846.38	Картометрический метод	0.1	-
5025	404264.13	1393826.32	Картометрический метод	0.1	-
5026	404270.71	1393766.62	Картометрический метод	0.1	-
5027	404278.06	1393697.77	Картометрический метод	0.1	-
5028	404283.38	1393637.56	Картометрический метод	0.1	-
5029	404291.75	1393590.83	Картометрический метод	0.1	-
5030	404300.02	1393575.43	Картометрический метод	0.1	-
5031	404303.93	1393555.66	Картометрический метод	0.1	-
5032	404305.43	1393541.38	Картометрический метод	0.1	-
5033	404305.43	1393530.06	Картометрический метод	0.1	-
5034	404305.23	1393518.46	Картометрический метод	0.1	-
5035	404306	1393507.24	Картометрический метод	0.1	-
5036	404312.56	1393471.18	Картометрический метод	0.1	-
5037	404318.48	1393444.44	Картометрический метод	0.1	-
5038	404320.73	1393425.34	Картометрический метод	0.1	-
5039	404321.68	1393403.58	Картометрический метод	0.1	-
5040	404323.41	1393374.26	Картометрический метод	0.1	-
4989	404324.34	1393368.88	Картометрический метод	0.1	-
–					
5041	397211.4	1393388.9	Картометрический метод	0.1	-
5042	397209.1	1393389.2	Картометрический метод	0.1	-
5043	397209.4	1393391.55	Картометрический метод	0.1	-
5044	397211.75	1393391.2	Картометрический метод	0.1	-
5041	397211.4	1393388.9	Картометрический метод	0.1	-
–					
5045	397196.7	1393420.55	Картометрический метод	0.1	-
5046	397192.85	1393420.55	Картометрический метод	0.1	-
5047	397192.85	1393424.4	Картометрический метод	0.1	-
5048	397196.7	1393424.4	Картометрический метод	0.1	-
5045	397196.7	1393420.55	Картометрический метод	0.1	-
–					
5049	397231.8	1393525	Картометрический метод	0.1	-
5050	397229.45	1393525.35	Картометрический метод	0.1	-
5051	397229.8	1393527.7	Картометрический метод	0.1	-
5052	397232.1	1393527.35	Картометрический метод	0.1	-
5049	397231.8	1393525	Картометрический метод	0.1	-
–					
5053	397688.37	1393550.75	Картометрический метод	0.1	-
5054	397688.37	1393555.07	Картометрический метод	0.1	-
5055	397662.43	1393560.26	Картометрический метод	0.1	-
5056	397613.14	1393558.53	Картометрический метод	0.1	-
5057	397497.25	1393582.74	Картометрический метод	0.1	-
5058	397445.37	1393594.84	Картометрический метод	0.1	-
5059	397425.36	1393620.56	Картометрический метод	0.1	-
5060	397421.25	1393602.38	Картометрический метод	0.1	-
5061	397415.78	1393572.52	Картометрический метод	0.1	-
5062	397432.4	1393582.74	Картометрический метод	0.1	-
5063	397503.31	1393564.58	Картометрический метод	0.1	-
5064	397618.32	1393542.97	Картометрический метод	0.1	-
5065	397661.56	1393542.11	Картометрический метод	0.1	-
5053	397688.37	1393550.75	Картометрический метод	0.1	-
–					
5066	397268.6	1393593.5	Картометрический метод	0.1	-
5067	397264.7	1393593.5	Картометрический метод	0.1	-
5068	397264.7	1393597.35	Картометрический метод	0.1	-
5069	397268.6	1393597.35	Картометрический метод	0.1	-
5066	397268.6	1393593.5	Картометрический метод	0.1	-
–					
5070	397298.75	1393595.45	Картометрический метод	0.1	-
5071	397294.9	1393595.45	Картометрический метод	0.1	-
5072	397294.9	1393599.3	Картометрический метод	0.1	-
5073	397298.75	1393599.3	Картометрический метод	0.1	-
5070	397298.75	1393595.45	Картометрический метод	0.1	-
–					
5074	397311.2	1393606.45	Картометрический метод	0.1	-
5075	397309.95	1393605.2	Картометрический метод	0.1	-
5076	397308.75	1393606.45	Картометрический метод	0.1	-
5077	397309.95	1393607.65	Картометрический метод	0.1	-
5074	397311.2	1393606.45	Картометрический метод	0.1	-
–					
5078	397303.25	1393606.5	Картометрический метод	0.1	-
5079	397302	1393605.25	Картометрический метод	0.1	-
5080	397300.8	1393606.5	Картометрический метод	0.1	-
5081	397302	1393607.7	Картометрический метод	0.1	-
5078	397303.25	1393606.5	Картометрический метод	0.1	-
–					
5082	397311.9	1393608.4	Картометрический метод	0.1	-
5083	397310.7	1393607.2	Картометрический метод	0.1	-
5084	397309.45	1393608.4	Картометрический метод	0.1	-
5085	397310.7	1393609.65	Картометрический метод	0.1	-
5082	397311.9	1393608.4	Картометрический метод	0.1	-
–					
5086	397304.2	1393611.1	Картометрический метод	0.1	-
5087	397302.95	1393609.85	Картометрический метод	0.1	-
5088	397301.75	1393611.1	Картометрический метод	0.1	-
5089	397302.95	1393612.3	Картометрический метод	0.1	-
5086	397304.2	1393611.1	Картометрический метод	0.1	-
–					
5090	397251.15	1393655.75	Картометрический метод	0.1	-
5091	397248.8	1393656.1	Картометрический метод	0.1	-
5092	397249.15	1393658.4	Картометрический метод	0.1	-
5093	397251.45	1393658.1	Картометрический метод	0.1	-
5090	397251.15	1393655.75	Картометрический метод	0.1	-
–					
5094	397240.85	1393714.05	Картометрический метод	0.1	-
5095	397237	1393714.05	Картометрический метод	0.1	-
5096	397237	1393717.95	Картометрический метод	0.1	-
5097	397240.85	1393717.95	Картометрический метод	0.1	-
5094	397240.85	1393714.05	Картометрический метод	0.1	-
–					
5098	397269.9	1393782.6	Картометрический метод	0.1	-
5099	397267.6	1393782.95	Картометрический метод	0.1	-
5100	397267.9	1393785.25	Картометрический метод	0.1	-
5101	397270.25	1393784.9	Картометрический метод	0.1	-
5098	397269.9	1393782.6	Картометрический метод	0.1	-
–					
5102	397516.84	1393783.86	Картометрический метод	0.1	-
5103	397523.37	1393804.49	Картометрический метод	0.1	-
5104	397506.94	1393818.33	Картометрический метод	0.1	-
5105	397490.17	1393822.52	Картометрический метод	0.1	-
5106	397474.71	1393786.87	Картометрический метод	0.1	-
5102	397516.84	1393783.86	Картометрический метод	0.1	-
–					
5107	397309.7	1393854.75	Картометрический метод	0.1	-
5108	397305.8	1393854.75	Картометрический метод	0.1	-
5109	397305.8	1393858.6	Картометрический метод	0.1	-
5110	397309.7	1393858.6	Картометрический метод	0.1	-
5107	397309.7	1393854.75	Картометрический метод	0.1	-
–					
5111	397287.45	1393905.35	Картометрический метод	0.1	-
5112	397285.1	1393905.7	Картометрический метод	0.1	-
5113	397285.45	1393908	Картометрический метод	0.1	-
5114	397287.75	1393907.7	Картометрический метод	0.1	-
5111	397287.45	1393905.35	Картометрический метод	0.1	-
–					
5115	397349.6	1393931.15	Картометрический метод	0.1	-
5116	397345.7	1393931.15	Картометрический метод	0.1	-
5117	397345.7	1393935.05	Картометрический метод	0.1	-
5118	397349.6	1393935.05	Картометрический метод	0.1	-
5115	397349.6	1393931.15	Картометрический метод	0.1	-
–					
5119	397285.4	1394012.1	Картометрический метод	0.1	-
5120	397281.55	1394012.1	Картометрический метод	0.1	-
5121	397281.55	1394015.95	Картометрический метод	0.1	-
5122	397285.4	1394015.95	Картометрический метод	0.1	-
5119	397285.4	1394012.1	Картометрический метод	0.1	-
–					
5123	397309.8	1394053.6	Картометрический метод	0.1	-
5124	397307.5	1394053.9	Картометрический метод	0.1	-
5125	397307.85	1394056.25	Картометрический метод	0.1	-
5126	397310.15	1394055.9	Картометрический метод	0.1	-
5123	397309.8	1394053.6	Картометрический метод	0.1	-
–					
5127	397429.1	1394825.3	Картометрический метод	0.1	-
5128	397422.8	1394823.9	Картометрический метод	0.1	-
5129	397421.4	1394830.2	Картометрический метод	0.1	-
5130	397427.65	1394831.6	Картометрический метод	0.1	-
5127	397429.1	1394825.3	Картометрический метод	0.1	-
–					
5131	397462.85	1394885.95	Картометрический метод	0.1	-
5132	397458.95	1394885.95	Картометрический метод	0.1	-
5133	397458.95	1394889.8	Картометрический метод	0.1	-
5134	397462.85	1394889.8	Картометрический метод	0.1	-
5131	397462.85	1394885.95	Картометрический метод	0.1	-
–					
5135	397495.4	1394904.75	Картометрический метод	0.1	-
5136	397491.5	1394904.75	Картометрический метод	0.1	-
5137	397491.5	1394908.6	Картометрический метод	0.1	-
5138	397495.4	1394908.6	Картометрический метод	0.1	-
5135	397495.4	1394904.75	Картометрический метод	0.1	-
–					
5139	397960.05	1395035.15	Картометрический метод	0.1	-
5140	397962.55	1395043.91	Картометрический метод	0.1	-
5141	397961.61	1395048.31	Картометрический метод	0.1	-
5142	397955.3	1395048.6	Картометрический метод	0.1	-
5143	397948.45	1395053.6	Картометрический метод	0.1	-
5144	397944.7	1395056.75	Картометрический метод	0.1	-
5145	397937.45	1395055.2	Картометрический метод	0.1	-
5146	397933.85	1395050.2	Картометрический метод	0.1	-
5147	397932.55	1395048.44	Картометрический метод	0.1	-
5148	397932.64	1395046.84	Картометрический метод	0.1	-
5149	397933.4	1395041.11	Картометрический метод	0.1	-
5150	397940.31	1395036.71	Картометрический метод	0.1	-
5151	397947.55	1395033.36	Картометрический метод	0.1	-
5152	397948.45	1395032.95	Картометрический метод	0.1	-
5153	397954.7	1395030.46	Картометрический метод	0.1	-
5139	397960.05	1395035.15	Картометрический метод	0.1	-
–					
5154	397938	1395032.06	Картометрический метод	0.1	-
5155	397938	1395034.06	Картометрический метод	0.1	-
5156	397936	1395034.05	Картометрический метод	0.1	-
5157	397936.01	1395032.05	Картометрический метод	0.1	-
5154	397938	1395032.06	Картометрический метод	0.1	-
–					
5158	397893.2	1395084.75	Картометрический метод	0.1	-
5159	397893.2	1395085.75	Картометрический метод	0.1	-
5160	397893.2	1395086.75	Картометрический метод	0.1	-
5161	397891.2	1395086.75	Картометрический метод	0.1	-
5162	397891.2	1395084.75	Картометрический метод	0.1	-
5158	397893.2	1395084.75	Картометрический метод	0.1	-

3. Сведения о характерных точках части (частей) границы объекта

Обозначение характерных точек части границы	Координаты, м		Метод определения координат характерной точки	Средняя квадратическая погрешность положения характерной точки (Mt), м	Описание обозначения точки на местности (при наличии)
	X	Y			
1	2	3	4		5
Часть N -					
			-	-	-

Продолжение на стр. 26

Продолжение. Начало на стр. 1-25.

ОФИЦИАЛЬНОЕ ОПУБЛИКОВАНИЕ

Раздел 3

Сведения о местоположении измененных (уточненных) границ объекта [8]							
1.Система координат –							
2. Сведения о характерных точках границ объекта							
Обозначение характерных точек границ	Существующие координаты, м		Измененные (уточненные) координаты, м		Метод определения координат характерной точки	Средняя квадратическая погрешность положения характерной точки (Mt), м	Описание обозначения точки на местности (при наличии)
	X	Y	X	Y			
1	2	3	4	5	6	7	8
–							
					-	-	-
3. Сведения о характерных точках части (частей) границы объекта							
Обозначение характерных точек границ	Существующие координаты, м		Измененные (уточненные) координаты, м		Метод определения координат характерной точки	Средняя квадратическая погрешность положения характерной точки (Mt), м	Описание обозначения точки на местности (при наличии)
	X	Y	X	Y			
1	2	3	4	5	6	7	8
Часть N -							
					-	-	-

Раздел 4 **Лист 1**

План границ объекта[1]

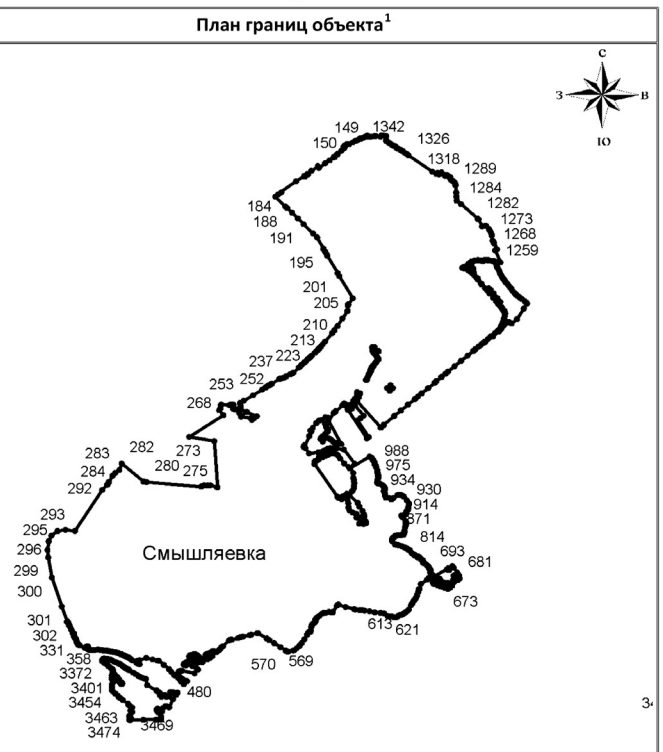

Масштаб 1:55000

Используемые условные знаки и обозначения:

Граница населенного пункта

• Поворотная точка

13 Подпись точки

Установленные границы административно-территориальных образований отсутствуют.
Границы природных объектов и (или) объектов искусственного происхождения не установлены.

Подпись _____ Дата «___» _____ 20___ г.

Место для оттиска печати лица, составившего описание местоположения границ объекта

Раздел 4 **Лист 2**

План границ объекта[2]

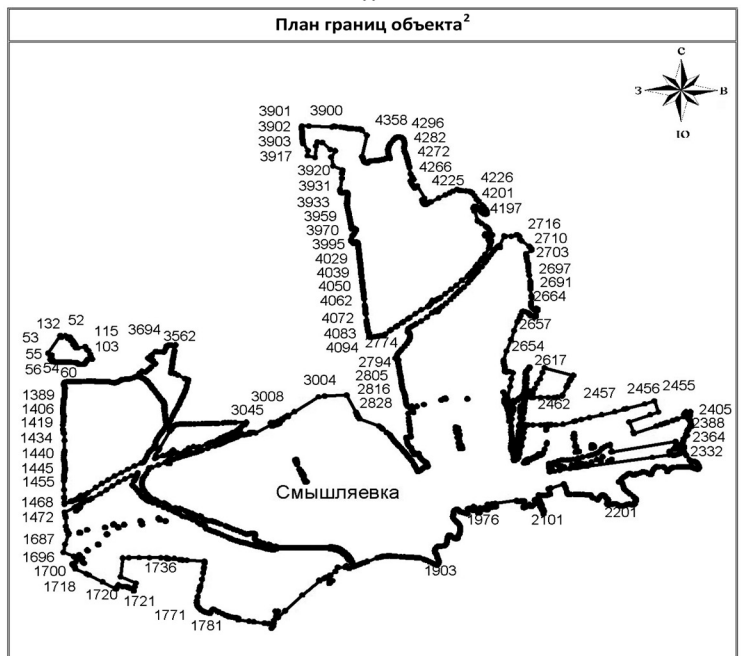

Масштаб 1:55000

Используемые условные знаки и обозначения:

Граница населенного пункта

• Поворотная точка

13 Подпись точки

Установленные границы административно-территориальных образований отсутствуют.
Границы природных объектов и (или) объектов искусственного происхождения не установлены.

Подпись _____ Дата «___» _____ 20___ г.

Место для оттиска печати лица, составившего описание местоположения границ объекта

Раздел 4 **Лист 3**

План границ объекта[3]

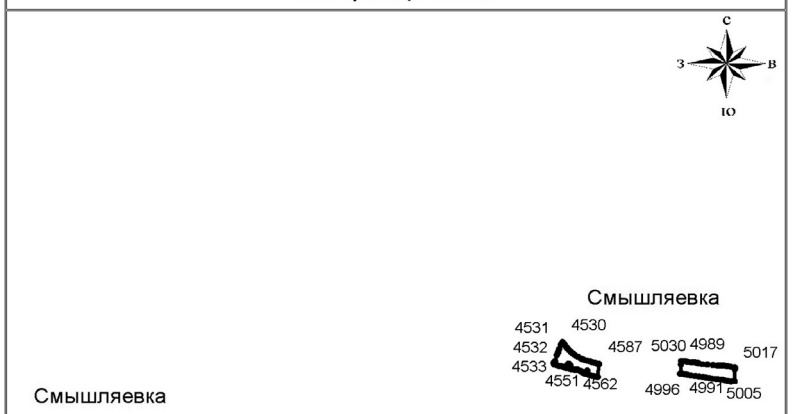

Масштаб 1:55000

Используемые условные знаки и обозначения:

Граница населенного пункта

• Поворотная точка

13 Подпись точки

Установленные границы административно-территориальных образований отсутствуют.
Границы природных объектов и (или) объектов искусственного происхождения не установлены.

Подпись _____ Дата «___» _____ 20___ г.

Место для оттиска печати лица, составившего описание местоположения границ объекта

Раздел 4 **Лист 4**

План границ объекта[4]

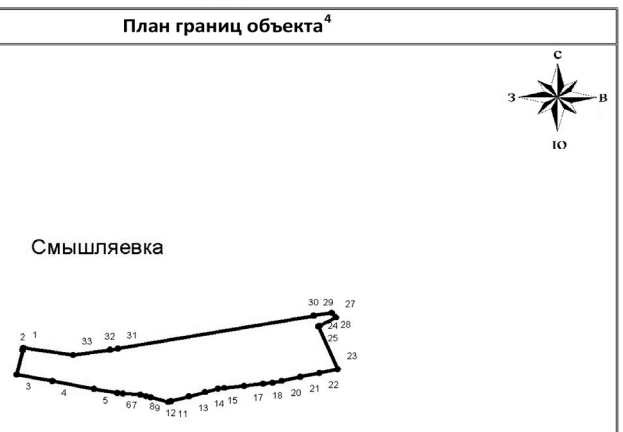

Масштаб 1:6000

Используемые условные знаки и обозначения:

Граница населенного пункта

• Поворотная точка

13 Подпись точки

Установленные границы административно-территориальных образований отсутствуют.
Границы природных объектов и (или) объектов искусственного происхождения не установлены.

Подпись _____ Дата «___» _____ 20___ г.

Место для оттиска печати лица, составившего описание местоположения границ объекта

[1] Графическое описание местоположения границ населенных пунктов, территориальных зон, особо охраняемых природных территорий и зон с особыми условиями использования территории (далее - Описание местоположения границ) составляется по результатам работ по определению координат характерных точек границ населенных пунктов, территориальных зон, особо охраняемых природных территорий и зон с особыми условиями использования территории либо части (частей) таких границ.

Описание местоположения границ составляется с использованием сведений Единого государственного реестра недвижимости, Единой электронной картографической основы, картографического материала, материалов дистанционного зондирования (далее - картографическая основа), а также по данным измерений, полученных на местности.

[2] В строке «Местоположение объекта» раздела «Сведения об объекте» приводится описание расположения объекта с указанием наименования субъекта Российской Федерации, муниципального образования, населенного пункта.

[3] В строке «Площадь объекта +/- величина погрешности определения площади (Р +/- Дельта Р)» раздела «Сведения об объекте» указываются площадь объекта и предельно допустимая погрешность определения такой площади, если определение площади объекта предусмотрено соответствующим договором подряда, заключаемым между заказчиком и исполнителем работ по определению местоположения объекта.

Площадь объекта указывается в квадратных метрах с округлением до 1 кв. метра.

[4] В строке «Иные характеристики объекта» раздела «Сведения об объекте» указываются иные характеристики объекта (при необходимости).

[5] В разделе «Сведения о местоположении границ объекта» указываются:

система координат, используемая для ведения Единого государственного реестра недвижимости, в том числе номера соответствующих зон картографической проекции;

сведения о характерных точках границ объекта;

сведения о характерных точках части (частей) границы объекта.

Для обозначения характерных точек границ объекта используются арабские цифры. Для всех характерных точек границ объекта работ либо частей таких границ применяется сквозная нумерация.

Список характерных точек границ объекта в реквизитах «Сведения о характерных точках границ объекта» и «Сведения о характерных точках части (частей) границы объекта» должен завершаться номером начальной точки в случае, если такие границы представлены в виде замкнутого контура.

Продолжение на стр. 27

Продолжение. Начало на стр. 1-26.

ОФИЦИАЛЬНОЕ ОПУБЛИКОВАНИЕ

Реквизит «Сведения о характерных точках части (частей) границы объекта» заполняется в случае подготовки описания местоположения части (частей) границы объекта и (или) местоположения границ частей объекта, если законодательством Российской Федерации допускается описание местоположения границы в виде отдельных ее участков или описание границ частей объекта, в том числе в отношении территорий (подзон). В этом случае реквизит «Сведения о характерных точках границ объекта» не заполняется.

В реквизите «Сведения о характерных точках части (частей) границы объекта» границы частей объектов представляются в виде замкнутого контура.

Значения координат характерных точек границ объекта приводятся в метрах с округлением до 0,01 метра в указанной системе координат.

[6] В зависимости от примененных при выполнении работ методов определения координат характерных точек границ объекта в графе «Метод определения координат характерной точки» реквизита «Сведения о характерных точках границ объекта» указываются:

геодезический метод (метод триангуляции, полигонометрии, трилатерации, метод прямых, обратных или комбинированных засечек и иные геодезические методы);

метод спутниковых геодезических измерений (определений);

фотограмметрический метод;

картометрический метод.

[7] Графа «Описание обозначения точки на местности (при наличии)» реквизита «Сведения о характерных точках границ объекта» заполняется в случае, если характерная точка обозначена на местности специальным информационным знаком. В остальных случаях в графе проставляется прочерк.

[8] Требования к заполнению раздела «Сведения о местоположении измененных (уточненных) границ объекта» аналогичны требованиям к заполнению раздела «Сведения о местоположении границ объекта».

Раздел «Сведения о местоположении измененных (уточненных) границ объекта» заполняется в случае, если сведения о местоположении изменяемых (уточняемых) границ объекта были внесены в Единый государственный реестр недвижимости.

[9] План границ объекта оформляется в масштабе, обеспечивающем читаемость местоположения границ объекта, с отображением характерных точек границ объекта, читаемых в таком масштабе.

План границ объекта оформляется в виде, совмещенном с картографической основой.

На плане границ объекта отображаются:

границы объекта (читаемые в выбранном масштабе характерные точки и части границ);

установленные границы административно-территориальных образований;

границы природных объектов и (или) объектов искусственного происхождения (если местоположение отдельных частей границ объекта определено через местоположение указанных объектов);

необходимые обозначения;

используемые условные знаки;

выбранный масштаб.

[10] План границ объекта оформляется в масштабе, обеспечивающем читаемость местоположения границ объекта, с отображением характерных точек границ объекта, читаемых в таком масштабе.

План границ объекта оформляется в виде, совмещенном с картографической основой.

На плане границ объекта отображаются:

границы объекта (читаемые в выбранном масштабе характерные точки и части границ);

установленные границы административно-территориальных образований;

границы природных объектов и (или) объектов искусственного происхождения (если местоположение отдельных частей границ объекта определено через местоположение указанных объектов);

необходимые обозначения;

используемые условные знаки;

выбранный масштаб.

[11] План границ объекта оформляется в масштабе, обеспечивающем читаемость местоположения границ объекта, с отображением характерных точек границ объекта, читаемых в таком масштабе.

План границ объекта оформляется в виде, совмещенном с картографической основой.

На плане границ объекта отображаются:

границы объекта (читаемые в выбранном масштабе характерные точки и части границ);

установленные границы административно-территориальных образований;

границы природных объектов и (или) объектов искусственного происхождения (если местоположение отдельных частей границ объекта определено через местоположение указанных объектов);

необходимые обозначения;

используемые условные знаки;

выбранный масштаб.

[12] План границ объекта оформляется в масштабе, обеспечивающем читаемость местоположения границ объекта, с отображением характерных точек границ объекта, читаемых в таком масштабе.

План границ объекта оформляется в виде, совмещенном с картографической основой.

На плане границ объекта отображаются:

границы объекта (читаемые в выбранном масштабе характерные точки и части границ);

установленные границы административно-территориальных образований;

границы природных объектов и (или) объектов искусственного происхождения (если местоположение отдельных частей границ объекта определено через местоположение указанных объектов);

необходимые обозначения;

используемые условные знаки;

выбранный масштаб.

Приложение N1
к приказу Минэкономразвития России
от 23.11.2018 г. N650

ФОРМА
графического описания местоположения границ населенных пунктов,
территориальных зон, особо охраняемых природных территорий,
зон с особыми условиями использования территорий

ОПИСАНИЕ МЕСТОПОЛОЖЕНИЯ ГРАНИЦ [1]

поселок городского типа Стройкерамика

(наименование объекта местоположение границ, которого описано (далее - объект)

Раздел 1

Сведения об объекте		
N п/п	Характеристики объекта	Описание характеристик
1.	Местоположение объекта [2]	Самарская область, Волжский район, городское поселение Смышляевка, поселок городского типа Стройкерамика
2.	Площадь объекта +/- величина погрешности определения площади (Р +/- Дельта Р) [3]	5240898±801 м²
3.	Иные характеристики объекта [4]	

Раздел 2

Сведения о местоположении границ объекта [5]					
1.Система координат МСК-63					
2. Сведения о характерных точках границ объекта					
Обозначение характерных точек границ	Координаты, м		Метод определения координат характерной точки [6]	Средняя квадратическая погрешность положения характерной точки (Mt), м	Описание обозначения точки на местности (при наличии) [7]
	X	Y			
1	401281.87	1386027.9	Картометрический метод	0.1	-
2	401251.45	1386034.43	Картометрический метод	0.1	-
3	401239.54	1386037.5	Картометрический метод	0.1	-
4	401231.61	1386036.47	Картометрический метод	0.1	-
5	401229.94	1386036.27	Картометрический метод	0.1	-
6	401225.34	1386035.72	Картометрический метод	0.1	-
7	401204.39	1386028.64	Картометрический метод	0.1	-
8	401179.94	1386016	Картометрический метод	0.1	-
9	401168.85	1386010.31	Картометрический метод	0.1	-
10	401135.42	1386007.38	Картометрический метод	0.1	-
11	401125.42	1386003.85	Картометрический метод	0.1	-
12	401117.06	1385999.02	Картометрический метод	0.1	-
13	401109.07	1385991.8	Картометрический метод	0.1	-
14	401102.04	1385980.53	Картометрический метод	0.1	-
15	401095.57	1385966.63	Картометрический метод	0.1	-
16	401089.82	1385957.4	Картометрический метод	0.1	-
17	401081.49	1385950.18	Картометрический метод	0.1	-
18	401070.53	1385944.24	Картометрический метод	0.1	-
19	401055	1385941.84	Картометрический метод	0.1	-
20	401039.44	1385941.49	Картометрический метод	0.1	-
21	401025.01	1385938.15	Картометрический метод	0.1	-
22	401014.46	1385932.01	Картометрический метод	0.1	-
23	400998.14	1385924.08	Картометрический метод	0.1	-
24	400979.3	1385914.26	Картометрический метод	0.1	-
25	400939.07	1385901.67	Картометрический метод	0.1	-
26	400926.29	1385897.06	Картометрический метод	0.1	-
27	400910.38	1385894.46	Картометрический метод	0.1	-
28	400892.47	1385893	Картометрический метод	0.1	-
29	400880.54	1385895.02	Картометрический метод	0.1	-
30	400867.06	1385898.01	Картометрический метод	0.1	-
31	400844.46	1385899.09	Картометрический метод	0.1	-
32	400828.76	1385895.79	Картометрический метод	0.1	-
33	400818.32	1385891.68	Картометрический метод	0.1	-
34	400801.67	1385878.15	Картометрический метод	0.1	-
35	400792.57	1385866.67	Картометрический метод	0.1	-
36	400787.23	1385861.5	Картометрический метод	0.1	-
37	400779.26	1385852.42	Картометрический метод	0.1	-
38	400754.25	1385838.92	Картометрический метод	0.1	-
39	400727.24	1385830.78	Картометрический метод	0.1	-
40	400707.38	1385821.52	Картометрический метод	0.1	-
41	400660.74	1385803.57	Картометрический метод	0.1	-
42	400635.19	1385793.77	Картометрический метод	0.1	-
43	400600.17	1385778.04	Картометрический метод	0.1	-
44	400581.65	1385768.96	Картометрический метод	0.1	-
45	400568.33	1385763.04	Картометрический метод	0.1	-
46	400556.09	1385759.9	Картометрический метод	0.1	-
47	400536.46	1385755.27	Картометрический метод	0.1	-
48	400513.21	1385755.29	Картометрический метод	0.1	-
49	400504.5	1385758.23	Картометрический метод	0.1	-
50	400493	1385763.96	Картометрический метод	0.1	-
51	400475.79	1385770.85	Картометрический метод	0.1	-
52	400463.94	1385772.51	Картометрический метод	0.1	-
53	400451.28	1385771.73	Картометрический метод	0.1	-
54	400435.37	1385766.37	Картометрический метод	0.1	-
55	400420.9	1385758.23	Картометрический метод	0.1	-
56	400403.87	1385749.33	Картометрический метод	0.1	-
57	400389.05	1385738.41	Картометрический метод	0.1	-
58	400373.5	1385727.5	Картометрический метод	0.1	-
59	400364.8	1385725.29	Картометрический метод	0.1	-
60	400332.76	1385724.93	Картометрический метод	0.1	-
61	400324.07	1385724.54	Картометрический метод	0.1	-
62	400314.24	1385724	Картометрический метод	0.1	-
63	400299.8	1385720.08	Картометрический метод	0.1	-
64	400276.67	1385712.13	Картометрический метод	0.1	-
65	400259.61	1385706.2	Картометрический метод	0.1	-
66	400245.71	1385698.06	Картометрический метод	0.1	-
67	400228.16	1385694.37	Картометрический метод	0.1	-
68	400210.73	1385692.33	Картометрический метод	0.1	-
69	400190.74	1385693.44	Картометрический метод	0.1	-
70	400165.9	1385695.85	Картометрический метод	0.1	-
71	400146.44	1385695.84	Картометрический метод	0.1	-
72	400110.54	1385689.91	Картометрический метод	0.1	-
73	400097.96	1385682.32	Картометрический метод	0.1	-
74	400082.57	1385670.47	Картометрический метод	0.1	-
75	400069.06	1385665.86	Картометрический метод	0.1	-
76	400048.68	1385657.91	Картометрический метод	0.1	-
77	400016.45	1385651.98	Картометрический метод	0.1	-
78	399988.86	1385646.41	Картометрический метод	0.1	-
79	399969.44	1385641.98	Картометрический метод	0.1	-
80	399949.98	1385643.08	Картометрический метод	0.1	-
81	399929.8	1385644.21	Картометрический метод	0.1	-
82	399899.42	1385650.68	Картометрический метод	0.1	-
83	399849.15	1385646.44	Картометрический метод	0.1	-
84	399830.92	1385647.72	Картометрический метод	0.1	-
85	399822.12	1385647.03	Картометрический метод	0.1	-
86	399791.63	1385658.38	Картометрический метод	0.1	-
87	399783.51	1385660.37	Картометрический метод	0.1	-
88	399776.7	1385660.38	Картометрический метод	0.1	-
89	399758.09	1385648.16	Картометрический метод	0.1	-
90	399744.62	1385641.84	Картометрический метод	0.1	-
91	399720.08	1385632.82	Картометрический метод	0.1	-
92	399708.84	1385631	Картометрический метод	0.1	-
93	399694.74	1385624.79	Картометрический метод	0.1	-
94	399674.26	1385625.54	Картометрический метод	0.1	-
95	399664.8	1385628.08	Картометрический метод	0.1	-
96	399655.36	1385635.95	Картометрический метод	0.1	-
97	399649.3	1385635.97	Картометрический метод	0.1	-
98	399643.04	1385631.87	Картометрический метод	0.1	-
99	399619.41	1385633.77	Картометрический метод	0.1	-
100	399608.99	1385632.84	Картометрический метод	0.1	-
101	399596.03	1385663.43	Картометрический метод	0.1	-
102	399588.95	1385662.92	Картометрический метод	0.1	-
103	399589.34	1385661.37	Картометрический метод	0.1	-
104	399587.9	1385661.37	Картометрический метод	0.1	-
105	399587.31	1385661.14	Картометрический метод	0.1	-
106	399585.98	1385653.92	Картометрический метод	0.1	-
107	399586.08	1385652.13	Картометрический метод	0.1	-
108	399592.06	1385633.12	Картометрический метод	0.1	-
109	399593.08	1385631.18	Картометрический метод	0.1	-
110	399581.98	1385629.38	Картометрический метод	0.1	-
111	399571.63	1385629.92	Картометрический метод	0.1	-
112	399558.71	1385654.83	Картометрический метод	0.1	-
113	399552	1385653.29	Картометрический метод	0.1	-
114	399544.94	1385650.94	Картометрический метод	0.1	-
115	399556.1	1385628.22	Картометрический метод	0.1	-
116	399540.74	1385625.62	Картометрический метод	0.1	-
117	399534.89	1385622.28	Картометрический метод	0.1	-
118	399528.63	1385618.7	Картометрический метод	0.1	-
119	399518.84	1385614.02	Картометрический метод	0.1	-
120	399509.61	1385609.02	Картометрический метод	0.1	-
121	399502.99	1385605.43	Картометрический метод	0.1	-
122	399462.94	1385587.93	Картометрический метод	0.1	-
123	399449.25	1385582.69	Картометрический метод	0.1	-

Продолжение на стр. 28

Продолжение. Начало на стр. 1-27.

ОФИЦИАЛЬНОЕ ОПУБЛИКОВАНИЕ

124	399437.34	1385606.73	Картометрический метод	0.1	-
125	399419.04	1385595.39	Картометрический метод	0.1	-
126	399418.53	1385596.62	Картометрический метод	0.1	-
127	399402.48	1385586.55	Картометрический метод	0.1	-
128	399416.55	1385555.97	Картометрический метод	0.1	-
129	399410.08	1385550.54	Картометрический метод	0.1	-
130	399400.97	1385543.78	Картометрический метод	0.1	-
131	399383.32	1385534.04	Картометрический метод	0.1	-
132	399370.97	1385523.72	Картометрический метод	0.1	-
133	399364.86	1385519.99	Картометрический метод	0.1	-
134	399353.77	1385518.11	Картометрический метод	0.1	-
135	399341.89	1385518.84	Картометрический метод	0.1	-
136	399330.84	1385521.02	Картометрический метод	0.1	-
137	399316.18	1385529.24	Картометрический метод	0.1	-
138	399311.23	1385528.29	Картометрический метод	0.1	-
139	399308.24	1385521.85	Картометрический метод	0.1	-
140	399301.55	1385516.46	Картометрический метод	0.1	-
141	399282.12	1385514.73	Картометрический метод	0.1	-
142	399260.07	1385520.56	Картометрический метод	0.1	-
143	399219.06	1385518.21	Картометрический метод	0.1	-
144	399178.83	1385536.8	Картометрический метод	0.1	-
145	399167.78	1385534.45	Картометрический метод	0.1	-
146	399157.97	1385526.59	Картометрический метод	0.1	-
147	399148.73	1385498.24	Картометрический метод	0.1	-
148	399137.66	1385477.29	Картометрический метод	0.1	-
149	399111.31	1385449.97	Картометрический метод	0.1	-
150	399089.9	1385422.69	Картометрический метод	0.1	-
151	399074.45	1385412.13	Картометрический метод	0.1	-
152	399050.06	1385392.5	Картометрический метод	0.1	-
153	399039.05	1385386.35	Картометрический метод	0.1	-
154	398999.14	1385378.92	Картометрический метод	0.1	-
155	398990.44	1385380.06	Картометрический метод	0.1	-
156	398940.44	1385399.81	Картометрический метод	0.1	-
157	398922.47	1385399.37	Картометрический метод	0.1	-
158	398912.24	1385401.84	Картометрический метод	0.1	-
159	398843.73	1385434.81	Картометрический метод	0.1	-
160	398831.24	1385442.53	Картометрический метод	0.1	-
161	398821.67	1385452.27	Картометрический метод	0.1	-
162	398816.76	1385463.83	Картометрический метод	0.1	-
163	398810.16	1385489.92	Картометрический метод	0.1	-
164	398810.91	1385501.64	Картометрический метод	0.1	-
165	398820.17	1385523.96	Картометрический метод	0.1	-
166	398815.27	1385538.65	Картометрический метод	0.1	-
167	398808.22	1385561.37	Картометрический метод	0.1	-
168	398805.16	1385577.14	Картометрический метод	0.1	-
169	398798.19	1385588.66	Картометрический метод	0.1	-
170	398744.05	1385630.82	Картометрический метод	0.1	-
171	398720.88	1385639.35	Картометрический метод	0.1	-
172	398679.68	1385661.26	Картометрический метод	0.1	-
173	398622.23	1385703.99	Картометрический метод	0.1	-
174	398568.12	1385759.83	Картометрический метод	0.1	-
175	398537.3	1385796.48	Картометрический метод	0.1	-
176	398510.13	1385812.74	Картометрический метод	0.1	-
177	398492.83	1385821.41	Картометрический метод	0.1	-
178	398494	1385875.37	Картометрический метод	0.1	-
179	398494	1385888.52	Картометрический метод	0.1	-
180	398491.42	1385898.04	Картометрический метод	0.1	-
181	398458.58	1385932.05	Картометрический метод	0.1	-
182	398463.6	1386023.84	Картометрический метод	0.1	-
183	398463.51	1386040.43	Картометрический метод	0.1	-
184	398463.19	1386087.91	Картометрический метод	0.1	-
185	398461.66	1386253.67	Картометрический метод	0.1	-
186	398466.45	1386487.04	Картометрический метод	0.1	-
187	398463.24	1386581.22	Картометрический метод	0.1	-
188	398463.64	1386680.73	Картометрический метод	0.1	-
189	398457.59	1386709.66	Картометрический метод	0.1	-
190	398457.53	1386709.89	Картометрический метод	0.1	-
191	398457.49	1386709.98	Картометрический метод	0.1	-
192	398457.07	1386709.98	Картометрический метод	0.1	-
193	398456.17	1386710.79	Картометрический метод	0.1	-
194	398452.93	1386713.1	Картометрический метод	0.1	-
195	398434.76	1386726.08	Картометрический метод	0.1	-
196	398412.97	1386728	Картометрический метод	0.1	-
197	398412.83	1386735.02	Картометрический метод	0.1	-
198	398423.69	1386740.82	Картометрический метод	0.1	-
199	398430.01	1386745.94	Картометрический метод	0.1	-
200	398436.41	1386756.79	Картометрический метод	0.1	-
201	398440.08	1386767.29	Картометрический метод	0.1	-
202	398444.45	1386783.37	Картометрический метод	0.1	-
203	398445.88	1386793.9	Картометрический метод	0.1	-
204	398445.58	1386822.18	Картометрический метод	0.1	-
205	398445.47	1386847.71	Картометрический метод	0.1	-
206	398445.42	1386858.58	Картометрический метод	0.1	-
207	398444.35	1386883.88	Картометрический метод	0.1	-
208	398444.19	1386910.2	Картометрический метод	0.1	-
209	398444.04	1386938.94	Картометрический метод	0.1	-
210	398445.42	1386965.53	Картометрический метод	0.1	-
211	398447.72	1387005.73	Картометрический метод	0.1	-
212	398449.71	1387051.01	Картометрический метод	0.1	-
213	398450.33	1387079.78	Картометрический метод	0.1	-
214	398449.87	1387111.16	Картометрический метод	0.1	-
215	398448.35	1387149.09	Картометрический метод	0.1	-
216	398447.41	1387165.38	Картометрический метод	0.1	-
217	398446.03	1387191.83	Картометрический метод	0.1	-
218	398445.88	1387222.5	Картометрический метод	0.1	-
219	398445.46	1387230.18	Картометрический метод	0.1	-
220	398443.72	1387255.26	Картометрический метод	0.1	-
221	398442.82	1387263.96	Картометрический метод	0.1	-
222	398442.82	1387268.24	Картометрический метод	0.1	-
223	398442.84	1387278.03	Картометрический метод	0.1	-
224	398443.74	1387293.86	Картометрический метод	0.1	-
225	398444.66	1387309.3	Картометрический метод	0.1	-
226	398444.35	1387324.09	Картометрический метод	0.1	-
227	398443.1	1387338.46	Картометрический метод	0.1	-
228	398438.9	1387359.43	Картометрический метод	0.1	-
229	398431.96	1387384.38	Картометрический метод	0.1	-
230	398426.33	1387404.64	Картометрический метод	0.1	-
231	398424.76	1387413.67	Картометрический метод	0.1	-
232	398425.88	1387421.04	Картометрический метод	0.1	-
233	398428.57	1387432.4	Картометрический метод	0.1	-
234	398434.01	1387446.89	Картометрический метод	0.1	-
235	398439.58	1387460.59	Картометрический метод	0.1	-
236	398445.24	1387469.82	Картометрический метод	0.1	-
237	398453.7	1387483.66	Картометрический метод	0.1	-
238	398464.52	1387500.18	Картометрический метод	0.1	-
239	398470.03	1387511.34	Картометрический метод	0.1	-
240	398474.65	1387523.71	Картометрический метод	0.1	-
241	398475.96	1387530.21	Картометрический метод	0.1	-
242	398477.14	1387544.12	Картометрический метод	0.1	-
243	398476.96	1387556.07	Картометрический метод	0.1	-
244	398477.33	1387565.92	Картометрический метод	0.1	-
245	398478.09	1387578.97	Картометрический метод	0.1	-
246	398479.78	1387589.89	Картометрический метод	0.1	-
247	398483.22	1387607.56	Картометрический метод	0.1	-
248	398483.4	1387608.34	Картометрический метод	0.1	-
249	398489.5	1387632.51	Картометрический метод	0.1	-
250	398498.81	1387663.28	Картометрический метод	0.1	-
251	398509.81	1387686.79	Картометрический метод	0.1	-
252	398517.02	1387701.19	Картометрический метод	0.1	-
253	398519.63	1387710.67	Картометрический метод	0.1	-
254	398520.83	1387719.02	Картометрический метод	0.1	-
255	398521.44	1387727.98	Картометрический метод	0.1	-
256	398520.23	1387741.21	Картометрический метод	0.1	-
257	398517.52	1387749.29	Картометрический метод	0.1	-
258	398516.95	1387754.11	Картометрический метод	0.1	-
259	398510.79	1387761.77	Картометрический метод	0.1	-
260	398504.54	1387771.22	Картометрический метод	0.1	-
261	398493.05	1387792.46	Картометрический метод	0.1	-
262	398473.72	1387820.48	Картометрический метод	0.1	-
263	398460.51	1387834.44	Картометрический метод	0.1	-
264	398449.91	1387844.46	Картометрический метод	0.1	-
265	398431.98	1387859.34	Картометрический метод	0.1	-
266	398398.32	1387887.24	Картометрический метод	0.1	-
267	398376.61	1387902.67	Картометрический метод	0.1	-
268	398348.04	1387921.64	Картометрический метод	0.1	-
269	398313.84	1387946.78	Картометрический метод	0.1	-
270	398277.49	1387973.57	Картометрический метод	0.1	-
271	398237.88	1387999.96	Картометрический метод	0.1	-
272	398205.02	1388021.27	Картометрический метод	0.1	-
273	398181.71	1388039.18	Картометрический метод	0.1	-
274	398170.57	1388048.2	Картометрический метод	0.1	-
275	398160.03	1388056.65	Картометрический метод	0.1	-
276	398152.71	1388062.63	Картометрический метод	0.1	-
277	398143.34	1388068.14	Картометрический метод	0.1	-
278	398132.57	1388072.42	Картометрический метод	0.1	-
279	398119.53	1388076.13	Картометрический метод	0.1	-
280	398100.55	1388078.39	Картометрический метод	0.1	-
281	398068.55	1388079.15	Картометрический метод	0.1	-
282	398053.16	1388078.97	Картометрический метод	0.1	-
283	398036.09	1388079.93	Картометрический метод	0.1	-
284	398015.32	1388082.42	Картометрический метод	0.1	-
285	397967.21	1388087.6	Картометрический метод	0.1	-
286	397940.39	1388090.85	Картометрический метод	0.1	-
287	397896.89	1388095.07	Картометрический метод	0.1	-
288	397859.32	1388099.48	Картометрический метод	0.1	-
289	397802.8	1388104.65	Картометрический метод	0.1	-
290	397790.86	1388106.02	Картометрический метод	0.1	-
291	397797.81	1388111.26	Картометрический метод	0.1	-
292	397803.4	1388110.61	Картометрический метод	0.1	-
293	397859.95	1388105.44	Картометрический метод	0.1	-
294	397897.52	1388101.04	Картометрический метод	0.1	-
295	397941.04	1388096.82	Картометрический метод	0.1	-
296	397967.9	1388093.57	Картометрический метод	0.1	-
297	398016	1388088.39	Картометрический метод	0.1	-
298	398036.64	1388085.9	Картометрический метод	0.1	-
299	398053.31	1388084.96	Картометрический метод	0.1	-
300	398068.58	1388085.15	Картометрический метод	0.1	-
301	398100.97	1388084.38	Картометрический метод	0.1	-
302	398120.72	1388082.03	Картометрический метод	0.1	-
303	398134.5	1388078.11	Картометрический метод	0.1	-
304	398145.97	1388073.55	Картометрический метод	0.1	-
305	398156.16	1388067.58	Картометрический метод	0.1	-
306	398163.8	1388061.3	Картометрический метод	0.1	-
307	398174.33	1388052.88	Картометрический метод	0.1	-
308	398185.43	1388043.89	Картометрический метод	0.1	-
309	398208.49	1388026.17	Картометрический метод	0.1	-
310	398241.18	1388004.96	Картометрический метод	0.1	-
311	398280.93	1387978.48	Картометрический метод	0.1	-
312	398317.4	1387951.61	Картометрический метод	0.1	-
313	398351.46	1387926.56	Картометрический метод	0.1	-
314	398380	1387907.62	Картометрический метод	0.1	-
315	398401.99	1387892	Картометрический метод	0.1	-
316	398435.8	1387863.96	Картометрический метод	0.1	-
317	398453.89	1387848.96	Картометрический метод	0.1	-
318	398464.77	1387838.68	Картометрический метод	0.1	-
319	398478.4	1387824.27	Картометрический метод	0.1	-
320	398498.18	1387795.6	Картометрический метод	0.1	-
321	398509.69	1387774.31	Картометрический метод	0.1	-
322	398512.39	1387770.21	Картометрический метод	0.1	-
323	398513.46	1387772.51	Картометрический метод	0.1	-
324	398518.66	1387764.92	Картометрический метод	0.1	-
325	398524.73	1387761.37	Картометрический метод	0.1	-
326	398537.81	1387757.87	Картометрический метод	0.1	-
327	398554.19	1387752.01	Картометрический метод	0.1	-
328	398561.01	1387747.14	Картометрический метод	0.1	-
329	398562.32	1387744.7	Картометрический метод	0.1	-
330	398562.72	1387744.57	Картометрический метод	0.1	-
331	398564.13	1387741.29	Картометрический метод	0.1	-

Продолжение на стр. 29

Продолжение. Начало на стр. 1-28.

ОФИЦИАЛЬНОЕ ОПУБЛИКОВАНИЕ

332	398564.53	1387736.8	Картометрический метод	0.1	-
333	398564.92	1387730.17	Картометрический метод	0.1	-
334	398564.91	1387719.83	Картометрический метод	0.1	-
335	398566.47	1387711.85	Картометрический метод	0.1	-
336	398571.75	1387700.34	Картометрический метод	0.1	-
337	398578.18	1387688.04	Картометрический метод	0.1	-
338	398581.7	1387677.31	Картометрический метод	0.1	-
339	398583.46	1387660.55	Картометрический метод	0.1	-
340	398583.46	1387650.01	Картометрический метод	0.1	-
341	398583.66	1387641.82	Картометрический метод	0.1	-
342	398586.97	1387634.02	Картометрический метод	0.1	-
343	398596.54	1387627.19	Картометрический метод	0.1	-
344	398616.24	1387620.76	Картометрический метод	0.1	-
345	398635.75	1387613.94	Картометрический метод	0.1	-
346	398658.21	1387606.14	Картометрический метод	0.1	-
347	398681.23	1387595.59	Картометрический метод	0.1	-
348	398704.44	1387584.87	Картометрический метод	0.1	-
349	398719.47	1387578.44	Картометрический метод	0.1	-
350	398733.32	1387563.41	Картометрический метод	0.1	-
351	398742.5	1387549.18	Картометрический метод	0.1	-
352	398745.61	1387543.99	Картометрический метод	0.1	-
353	398748.93	1387538.45	Картометрический метод	0.1	-
354	398751.86	1387526.36	Картометрический метод	0.1	-
355	398752.33	1387518.61	Картометрический метод	0.1	-
356	398750.73	1387506.75	Картометрический метод	0.1	-
357	398748.12	1387502.3	Картометрический метод	0.1	-
358	398743.21	1387497.23	Картометрический метод	0.1	-
359	398739.83	1387490.03	Картометрический метод	0.1	-
360	398736.32	1387471.17	Картометрический метод	0.1	-
361	398735.84	1387465.03	Картометрический метод	0.1	-
362	398738	1387456.44	Картометрический метод	0.1	-
363	398740.96	1387452.35	Картометрический метод	0.1	-
364	398744.9	1387446.93	Картометрический метод	0.1	-
365	398754.57	1387436.96	Картометрический метод	0.1	-
366	398764.23	1387427.14	Картометрический метод	0.1	-
367	398765.15	1387418.4	Картометрический метод	0.1	-
368	398764.69	1387413.49	Картометрический метод	0.1	-
369	398763	1387411.66	Картометрический метод	0.1	-
370	398757.78	1387411.35	Картометрический метод	0.1	-
371	398741.52	1387414.12	Картометрический метод	0.1	-
372	398739.06	1387414.85	Картометрический метод	0.1	-
373	398722.81	1387419.63	Картометрический метод	0.1	-
374	398710.37	1387423.46	Картометрический метод	0.1	-
375	398698.87	1387423.46	Картометрический метод	0.1	-
376	398693.03	1387422.86	Картометрический метод	0.1	-
377	398687.52	1387418.25	Картометрический метод	0.1	-
378	398686.59	1387413.96	Картометрический метод	0.1	-
379	398686.9	1387408.14	Картометрический метод	0.1	-
380	398687.53	1387400.32	Картометрический метод	0.1	-
381	398691.66	1387387.43	Картометрический метод	0.1	-
382	398694.42	1387377.62	Картометрический метод	0.1	-
383	398693.66	1387370.4	Картометрический метод	0.1	-
384	398692.57	1387363.81	Картометрический метод	0.1	-
385	398689.81	1387360.14	Картометрический метод	0.1	-
386	398685.55	1387356.2	Картометрический метод	0.1	-
387	398707.87	1387331.39	Картометрический метод	0.1	-
388	398720.82	1387328.6	Картометрический метод	0.1	-
389	398730.02	1387326.42	Картометрический метод	0.1	-
390	398736.36	1387325.1	Картометрический метод	0.1	-
391	398741.04	1387323.58	Картометрический метод	0.1	-
392	398745.93	1387310.62	Картометрический метод	0.1	-
393	398747.31	1387300.2	Картометрический метод	0.1	-
394	398754.88	1387291.97	Картометрический метод	0.1	-
395	398763.07	1387289.96	Картометрический метод	0.1	-
396	398769.04	1387293.44	Картометрический метод	0.1	-
397	398770.42	1387296.24	Картометрический метод	0.1	-
398	398773.27	1387303.01	Картометрический метод	0.1	-
399	398773.81	1387312.49	Картометрический метод	0.1	-
400	398772.15	1387316.67	Картометрический метод	0.1	-
401	398767.97	1387320.68	Картометрический метод	0.1	-
402	398761.87	1387325.01	Картометрический метод	0.1	-
403	398755.46	1387337.47	Картометрический метод	0.1	-
404	398747.49	1387351.1	Картометрический метод	0.1	-
405	398749.02	1387355.79	Картометрический метод	0.1	-
406	398749.19	1387355.76	Картометрический метод	0.1	-
407	398752.57	1387356.53	Картометрический метод	0.1	-
408	398757.17	1387356.53	Картометрический метод	0.1	-
409	398766.53	1387354.54	Картометрический метод	0.1	-
410	398767.5	1387354.19	Картометрический метод	0.1	-
411	398793.07	1387345.05	Картометрический метод	0.1	-
412	398794	1387344.72	Картометрический метод	0.1	-
413	398814.87	1387339.82	Картометрический метод	0.1	-
414	398822.54	1387334.91	Картометрический метод	0.1	-
415	398824.38	1387329.08	Картометрический метод	0.1	-
416	398824.53	1387322.79	Картометрический метод	0.1	-
417	398815.79	1387306.24	Картометрический метод	0.1	-
418	398805.66	1387293.96	Картометрический метод	0.1	-
419	398796.14	1387286.45	Картометрический метод	0.1	-
420	398794.28	1387285.19	Картометрический метод	0.1	-
421	398789.78	1387281.76	Картометрический метод	0.1	-
422	398784.15	1387276.14	Картометрический метод	0.1	-
423	398778.73	1387270.69	Картометрический метод	0.1	-
424	398777.53	1387268.77	Картометрический метод	0.1	-
425	398772.91	1387262.01	Картометрический метод	0.1	-
426	398770.42	1387254.39	Картометрический метод	0.1	-
427	398767.88	1387246.92	Картометрический метод	0.1	-
428	398766.91	1387240.49	Картометрический метод	0.1	-
429	398766.61	1387237.18	Картометрический метод	0.1	-
430	398768.1	1387233.02	Картометрический метод	0.1	-
431	398769.77	1387230.57	Картометрический метод	0.1	-
432	398773.8	1387224.92	Картометрический метод	0.1	-
433	398776.81	1387222.1	Картометрический метод	0.1	-
434	398781.14	1387222.2	Картометрический метод	0.1	-
435	398782.51	1387222.27	Картометрический метод	0.1	-
436	398783.73	1387223.08	Картометрический метод	0.1	-
437	398789.01	1387226.79	Картометрический метод	0.1	-
438	398793.39	1387231.83	Картометрический метод	0.1	-
439	398795.55	1387234.41	Картометрический метод	0.1	-
440	398798.78	1387247.33	Картометрический метод	0.1	-
441	398804.76	1387252.93	Картометрический метод	0.1	-
442	398810.13	1387255.8	Картометрический метод	0.1	-
443	398815.31	1387255.7	Картометрический метод	0.1	-
444	398819.44	1387251.46	Картометрический метод	0.1	-
445	398819.34	1387246.42	Картометрический метод	0.1	-
446	398818.64	1387243.34	Картометрический метод	0.1	-
447	398817.8	1387239.66	Картометрический метод	0.1	-
448	398809.68	1387220.99	Картометрический метод	0.1	-
449	398808.09	1387212.46	Картометрический метод	0.1	-
450	398809.68	1387207.16	Картометрический метод	0.1	-
451	398814.5	1387200.14	Картометрический метод	0.1	-
452	398817.63	1387195.97	Картометрический метод	0.1	-
453	398821.98	1387193.13	Картометрический метод	0.1	-
454	398816.5	1387181.81	Картометрический метод	0.1	-
455	398819.66	1387178.74	Картометрический метод	0.1	-
456	398814.1	1387179.41	Картометрический метод	0.1	-
457	398806.75	1387179.56	Картометрический метод	0.1	-
458	398801.82	1387177.1	Картометрический метод	0.1	-
459	398800.63	1387176.03	Картометрический метод	0.1	-
460	398797.14	1387174.26	Картометрический метод	0.1	-
461	398789.88	1387164.62	Картометрический метод	0.1	-
462	398784.45	1387156.85	Картометрический метод	0.1	-
463	398782.26	1387149.63	Картометрический метод	0.1	-
464	398782.66	1387142.56	Картометрический метод	0.1	-
465	398778.23	1387134.23	Картометрический метод	0.1	-
466	398781.72	1387132.45	Картометрический метод	0.1	-
467	398772.95	1387131.79	Картометрический метод	0.1	-
468	398772.58	1387128.41	Картометрический метод	0.1	-
469	398764.95	1387055.1	Картометрический метод	0.1	-
470	398764.49	1387050.72	Картометрический метод	0.1	-
471	398756.1	1387050.34	Картометрический метод	0.1	-
472	398750.12	1387047.29	Картометрический метод	0.1	-
473	398742.14	1387040.53	Картометрический метод	0.1	-
474	398730.64	1387033.02	Картометрический метод	0.1	-
475	398708.99	1387019.68	Картометрический метод	0.1	-
476	398699.79	1387011.4	Картометрический метод	0.1	-
477	398698.07	1387008.27	Картометрический метод	0.1	-
478	398698.96	1386946.13	Картометрический метод	0.1	-
479	398701.33	1386933.19	Картометрический метод	0.1	-
480	398702.91	1386929.57	Картометрический метод	0.1	-
481	398705.45	1386923.81	Картометрический метод	0.1	-
482	398705.78	1386923.05	Картометрический метод	0.1	-
483	398714.07	1386917.23	Картометрический метод	0.1	-
484	398722.69	1386915.07	Картометрический метод	0.1	-
485	398722.92	1386909.56	Картометрический метод	0.1	-
486	398723.12	1386901.51	Картометрический метод	0.1	-
487	398723.57	1386883.77	Картометрический метод	0.1	-
488	398724.03	1386866.02	Картометрический метод	0.1	-
489	398724.48	1386848.27	Картометрический метод	0.1	-
490	398724.94	1386830.53	Картометрический метод	0.1	-
491	398725.4	1386812.78	Картометрический метод	0.1	-
492	398725.84	1386795.03	Картометрический метод	0.1	-
493	398726.29	1386777.31	Картометрический метод	0.1	-
494	398726.6	1386765.39	Картометрический метод	0.1	-
495	398727.07	1386747.01	Картометрический метод	0.1	-
496	398727.54	1386728.68	Картометрический метод	0.1	-
497	398728.01	1386710.35	Картометрический метод	0.1	-
498	398728.48	1386692.02	Картометрический метод	0.1	-
499	398728.94	1386673.7	Картометрический метод	0.1	-
500	398729.43	1386654.48	Картометрический метод	0.1	-
501	398729.71	1386643.14	Картометрический метод	0.1	-
502	398730.02	1386631.24	Картометрический метод	0.1	-
503	398730.12	1386627.46	Картометрический метод	0.1	-
504	398730.33	1386619.35	Картометрический метод	0.1	-
505	398730.45	1386615.28	Картометрический метод	0.1	-
506	398731.41	1386592.88	Картометрический метод	0.1	-
507	398740.65	1386593.31	Картометрический метод	0.1	-
508	398741.11	1386582.5	Картометрический метод	0.1	-
509	398742.79	1386582.79	Картометрический метод	0.1	-
510	398745.47	1386583.26	Картометрический метод	0.1	-
511	398765.6	1386585.38	Картометрический метод	0.1	-
512	398765.37	1386555.86	Картометрический метод	0.1	-
513	398774.42	1386563.86	Картометрический метод	0.1	-
514	398802.3	1386562.71	Картометрический метод	0.1	-
515	398808.67	1386563.7	Картометрический метод	0.1	-
516	398827.95	1386574.04	Картометрический метод	0.1	-
517	398832.33	1386576.25	Картометрический метод	0.1	-
518	398857.64	1386529.81	Картометрический метод	0.1	-
519	399116.09	1386688.79	Картометрический метод	0.1	-
520	399114.55	1386692.63	Картометрический метод	0.1	-
521	399112.89	1386695.29	Картометрический метод	0.1	-
522	399111.1	1386698.13	Картометрический метод	0.1	-
523	399109.48	1386700.3	Картометрический метод	0.1	-
524	399105.64	1386702.91	Картометрический метод	0.1	-
525	399098.8	1386703.06	Картометрический метод	0.1	-
526	399089.26	1386702.05	Картометрический метод	0.1	-
527	399094.12	1386711	Картометрический метод	0.1	-
528	399111.42	1386757.87	Картометрический метод	0.1	-
529	399112.09	1386757.97	Картометрический метод	0.1	-
530	399112.96	1386757	Картометрический метод	0.1	-
531	399113.57	1386756.66	Картометрический метод	0.1	-
532	399161.29	1386726.16	Картометрический метод	0.1	-
533	399169.36	1386724.13	Картометрический метод	0.1	-
534	399171.32	1386722.36	Картометрический метод	0.1	-
535	399172.5	1386720.84	Картометрический метод	0.1	-
536	399190.15	1386731.53	Картометрический метод	0.1	-
537	399199.47	1386739.22	Картометрический метод	0.1	-
538	399205.27	1386744	Картометрический метод	0.1	-
539	399235.97	1386765.41	Картометрический метод	0.1	-

Продолжение на стр. 30

Продолжение. Начало на стр. 1-29.

ОФИЦИАЛЬНОЕ ОПУБЛИКОВАНИЕ

540	399303.49	1386806.49	Картометрический метод	0.1	-
541	399318.77	1386812.34	Картометрический метод	0.1	-
542	399326.68	1386815.94	Картометрический метод	0.1	-
543	399340.46	1386822.24	Картометрический метод	0.1	-
544	399345.45	1386825.16	Картометрический метод	0.1	-
545	399356.14	1386831.41	Картометрический метод	0.1	-
546	399375.84	1386844	Картометрический метод	0.1	-
547	399394.27	1386855.84	Картометрический метод	0.1	-
548	399412.07	1386867.89	Картометрический метод	0.1	-
549	399433.32	1386885.3	Картометрический метод	0.1	-
550	399439.86	1386890.47	Картометрический метод	0.1	-
551	399446.4	1386895.64	Картометрический метод	0.1	-
552	399451.68	1386899.82	Картометрический метод	0.1	-
553	399453.51	1386901.18	Картометрический метод	0.1	-
554	399468.95	1386912.57	Картометрический метод	0.1	-
555	399480.44	1386925.98	Картометрический метод	0.1	-
556	399485.19	1386935.29	Картометрический метод	0.1	-
557	399488.29	1386946.22	Картометрический метод	0.1	-
558	399488.46	1386956.34	Картометрический метод	0.1	-
559	399486.59	1386970.77	Картометрический метод	0.1	-
560	399484.46	1386994.11	Картометрический метод	0.1	-
561	399483.68	1387010.62	Картометрический метод	0.1	-
562	399483.28	1387017.9	Картометрический метод	0.1	-
563	399482.47	1387032.76	Картометрический метод	0.1	-
564	399482.63	1387050.1	Картометрический метод	0.1	-
565	399483.22	1387064.35	Картометрический метод	0.1	-
566	399484.55	1387075.96	Картометрический метод	0.1	-
567	399485.52	1387084.5	Картометрический метод	0.1	-
568	399485.97	1387088.85	Картометрический метод	0.1	-
569	399488.27	1387111.02	Картометрический метод	0.1	-
570	399490.26	1387127.71	Картометрический метод	0.1	-
571	399492.89	1387147.43	Картометрический метод	0.1	-
572	399493.36	1387156.84	Картометрический метод	0.1	-
573	399493.36	1387178.45	Картометрический метод	0.1	-
574	399494.11	1387191.85	Картометрический метод	0.1	-
575	399496.38	1387206.07	Картометрический метод	0.1	-
576	399499.61	1387222.93	Картометрический метод	0.1	-
577	399503.46	1387246.55	Картометрический метод	0.1	-
578	399505.01	1387263.61	Картометрический метод	0.1	-
579	399505.48	1387285.53	Картометрический метод	0.1	-
580	399508.07	1387311.31	Картометрический метод	0.1	-
581	399510.69	1387334.27	Картометрический метод	0.1	-
582	399511.32	1387355.25	Картометрический метод	0.1	-
583	399511.61	1387368.98	Картометрический метод	0.1	-
584	399514.37	1387402.04	Картометрический метод	0.1	-
585	399515.76	1387422.44	Картометрический метод	0.1	-
586	399517.43	1387443.99	Картометрический метод	0.1	-
587	399519.02	1387464.73	Картометрический метод	0.1	-
588	399522.7	1387470.28	Картометрический метод	0.1	-
589	399530.54	1387484.88	Картометрический метод	0.1	-
590	399536.62	1387493.96	Картометрический метод	0.1	-
591	399543.68	1387505.06	Картометрический метод	0.1	-
592	399548.06	1387516.47	Картометрический метод	0.1	-
593	399551.75	1387528.58	Картометрический метод	0.1	-
594	399555.33	1387536.35	Картометрический метод	0.1	-
595	399557.72	1387542.1	Картометрический метод	0.1	-
596	399560.02	1387543.7	Картометрический метод	0.1	-
597	399602.02	1387544.25	Картометрический метод	0.1	-
598	399652.72	1387544.92	Картометрический метод	0.1	-
599	399819.24	1387547.11	Картометрический метод	0.1	-
600	399855.58	1387548.38	Картометрический метод	0.1	-
601	399897.26	1387549.83	Картометрический метод	0.1	-
602	399899.05	1387549.9	Картометрический метод	0.1	-
603	399974.64	1387552.52	Картометрический метод	0.1	-
604	399992.5	1387553.15	Картометрический метод	0.1	-
605	399992.99	1387553.17	Картометрический метод	0.1	-
606	400020.93	1387547.99	Картометрический метод	0.1	-
607	400045.39	1387543.45	Картометрический метод	0.1	-
608	400076.71	1387537.63	Картометрический метод	0.1	-
609	400076.62	1387534.92	Картометрический метод	0.1	-
610	400080.72	1387535.09	Картометрический метод	0.1	-
611	400143.34	1387533.97	Картометрический метод	0.1	-
612	400141.05	1387534.19	Картометрический метод	0.1	-
613	400136.48	1387534.69	Картометрический метод	0.1	-
614	400112.78	1387536.88	Картометрический метод	0.1	-
615	400106.9	1387537.42	Картометрический метод	0.1	-
616	400101.64	1387537.91	Картометрический метод	0.1	-
617	400076.79	1387540.95	Картометрический метод	0.1	-
618	400076.88	1387544.1	Картометрический метод	0.1	-
619	400085.64	1387542.14	Картометрический метод	0.1	-
620	400096.37	1387542.53	Картометрический метод	0.1	-
621	400118.23	1387544.87	Картометрический метод	0.1	-
622	400132.21	1387547.46	Картометрический метод	0.1	-
623	400204.96	1387547.95	Картометрический метод	0.1	-
624	400211.5	1387543.12	Картометрический метод	0.1	-
625	400220.09	1387538.24	Картометрический метод	0.1	-
626	400231.41	1387538.04	Картометрический метод	0.1	-
627	400235.7	1387539.8	Картометрический метод	0.1	-
628	400234.76	1387548.15	Картометрический метод	0.1	-
629	400251.44	1387548.26	Картометрический метод	0.1	-
630	400255.22	1387538.63	Картометрический метод	0.1	-
631	400255.46	1387537.43	Картометрический метод	0.1	-
632	400255.67	1387536.36	Картометрический метод	0.1	-
633	400256.21	1387536.39	Картометрический метод	0.1	-
634	400266.25	1387536.44	Картометрический метод	0.1	-
635	400352	1387535.65	Картометрический метод	0.1	-
636	400419.51	1387535.49	Картометрический метод	0.1	-
637	400439.56	1387535.01	Картометрический метод	0.1	-
638	400442.42	1387534.44	Картометрический метод	0.1	-
639	400452.68	1387532.21	Картометрический метод	0.1	-
640	400478.75	1387529.84	Картометрический метод	0.1	-
641	400479.52	1387529.77	Картометрический метод	0.1	-
642	400507.29	1387528.82	Картометрический метод	0.1	-
643	400526.8	1387528.23	Картометрический метод	0.1	-
644	400537.58	1387532.46	Картометрический метод	0.1	-
645	400542.61	1387534.36	Картометрический метод	0.1	-
646	400546.74	1387537.63	Картометрический метод	0.1	-
647	400561.58	1387550.94	Картометрический метод	0.1	-
648	400574.22	1387566.15	Картометрический метод	0.1	-
649	400586.62	1387584.93	Картометрический метод	0.1	-
650	400597.1	1387601.76	Картометрический метод	0.1	-
651	400600.23	1387609.08	Картометрический метод	0.1	-
652	400600.92	1387615.95	Картометрический метод	0.1	-
653	400600.2	1387625.78	Картометрический метод	0.1	-
654	400596.97	1387636.18	Картометрический метод	0.1	-
655	400590.05	1387649.64	Картометрический метод	0.1	-
656	400581.98	1387666.73	Картометрический метод	0.1	-
657	400575.08	1387688.2	Картометрический метод	0.1	-
658	400568.87	1387710.78	Картометрический метод	0.1	-
659	400557.25	1387736.82	Картометрический метод	0.1	-
660	400546.26	1387757.82	Картометрический метод	0.1	-
661	400535.41	1387780.73	Картометрический метод	0.1	-
662	400531.44	1387795.23	Картометрический метод	0.1	-
663	400519.38	1387801.16	Картометрический метод	0.1	-
664	400505.84	1387805.74	Картометрический метод	0.1	-
665	400490.37	1387805.74	Картометрический метод	0.1	-
666	400475.26	1387801.87	Картометрический метод	0.1	-
667	400458.69	1387798.25	Картометрический метод	0.1	-
668	400446.6	1387794.49	Картометрический метод	0.1	-
669	400439.2	1387789.62	Картометрический метод	0.1	-
670	400431.68	1387779.75	Картометрический метод	0.1	-
671	400430.9	1387778.76	Картометрический метод	0.1	-
672	400425.28	1387771.58	Картометрический метод	0.1	-
673	400417.99	1387769.01	Картометрический метод	0.1	-
674	400414.73	1387781.4	Картометрический метод	0.1	-
675	400415.94	1387782.31	Картометрический метод	0.1	-
676	400417.53	1387785.03	Картометрический метод	0.1	-
677	400417.05	1387789.6	Картометрический метод	0.1	-
678	400415.31	1387790.96	Картометрический метод	0.1	-
679	400412.5	1387791.32	Картометрический метод	0.1	-
680	400411.9	1387793.19	Картометрический метод	0.1	-
681	400406.6	1387813.36	Картометрический метод	0.1	-
682	400407.68	1387814.91	Картометрический метод	0.1	-
683	400407.99	1387818.05	Картометрический метод	0.1	-
684	400406.9	1387821.01	Картометрический метод	0.1	-
685	400405.39	1387822.37	Картометрический метод	0.1	-
686	400403.95	1387822.92	Картометрический метод	0.1	-
687	400399.93	1387835.37	Картометрический метод	0.1	-
688	400393.98	1387856.3	Картометрический метод	0.1	-
689	400394.48	1387858.35	Картометрический метод	0.1	-
690	400392.59	1387865.39	Картометрический метод	0.1	-
691	400390.67	1387867.26	Картометрический метод	0.1	-
692	400375.4	1387925.53	Картометрический метод	0.1	-
693	400355.67	1387990.52	Картометрический метод	0.1	-
694	400340.91	1388043.5	Картометрический метод	0.1	-
695	400325.57	1388098.99	Картометрический метод	0.1	-
696	400299.5	1388190.9	Картометрический метод	0.1	-
697	400285.1	1388223.43	Картометрический метод	0.1	-
698	400289.68	1388226.09	Картометрический метод	0.1	-
699	400293.87	1388230.26	Картометрический метод	0.1	-
700	400296.87	1388233.86	Картометрический метод	0.1	-
701	400299.71	1388237.28	Картометрический метод	0.1	-
702	400303.02	1388245.47	Картометрический метод	0.1	-
703	400304.59	1388258.72	Картометрический метод	0.1	-
704	400305.18	1388269.85	Картометрический метод	0.1	-
705	400308.5	1388280.19	Картометрический метод	0.1	-
706	400312.59	1388287.6	Картометрический метод	0.1	-
707	400323.72	1388298.72	Картометрический метод	0.1	-
708	400335.22	1388306.13	Картометрический метод	0.1	-
709	400348.1	1388313.15	Картометрический метод	0.1	-
710	400354.15	1388313.35	Картометрический метод	0.1	-
711	400364.11	1388309.25	Картометрический метод	0.1	-
712	400374.58	1388304.93	Картометрический метод	0.1	-
713	400395.66	1388264.02	Картометрический метод	0.1	-
714	400403.31	1388234.95	Картометрический метод	0.1	-
715	400406.45	1388217.95	Картометрический метод	0.1	-
716	400412.88	1388202.94	Картометрический метод	0.1	-
717	400432.02	1388174.09	Картометрический метод	0.1	-
718	400443.13	1388160.64	Картометрический метод	0.1	-
719	400445.48	1388156.34	Картометрический метод	0.1	-
720	400448.58	1388148.32	Картометрический метод	0.1	-
721	400458.36	1388125.71	Картометрический метод	0.1	-
722	400477.87	1388086.32	Картометрический метод	0.1	-
723	400490.37	1388068.96	Картометрический метод	0.1	-
724	400498.53	1388064.42	Картометрический метод	0.1	-
725	400628.97	1387811.38	Картометрический метод	0.1	-
726	400889.25	1387524.32	Картометрический метод	0.1	-
727	401355.47	1387506.97	Картометрический метод	0.1	-
728	401598.76	1387504.15	Картометрический метод	0.1	-
729	401590.61	1387499.4	Картометрический метод	0.1	-
730	401586.32	1387487.04	Картометрический метод	0.1	-
731	401613.04	1387482.45	Картометрический метод	0.1	-
732	401633.95	1387476.77	Картометрический метод	0.1	-
733	401646.38	1387465.44	Картометрический метод	0.1	-
734	401655.71	1387451.85	Картометрический метод	0.1	-
735	401658.42	1387444.23	Картометрический метод	0.1	-
736	401659.36	1387436.43	Картометрический метод	0.1	-
737	401659.37	1387427.43	Картометрический метод	0.1	-
738	401660.65	1387420.74	Картометрический метод	0.1	-
739	401662.66	1387415.62	Картометрический метод	0.1	-
740	401667.45	1387408.55	Картометрический метод	0.1	-
741	401677.56	1387395.52	Картометрический метод	0.1	-
742	401687	1387372.82	Картометрический метод	0.1	-
743	401692.26	1387346.67	Картометрический метод	0.1	-
744	401696.98	1387315.65	Картометрический метод	0.1	-
745	401697.56	1387301.05	Картометрический метод	0.1	-
746	401701.16	1387271.92	Картометрический метод	0.1	-
747	401705.98	1387249.61	Картометрический метод	0.1	-

Продолжение на стр. 31

Продолжение. Начало на стр. 1-30.

ОФИЦИАЛЬНОЕ ОПУБЛИКОВАНИЕ

748	401714.35	1387226.9	Картометрический метод	0.1	-
749	401719.16	1387212.49	Картометрический метод	0.1	-
750	401727.69	1387195.86	Картометрический метод	0.1	-
751	401744.01	1387173.3	Картометрический метод	0.1	-
752	401776.08	1387142.45	Картометрический метод	0.1	-
753	401809.52	1387110.57	Картометрический метод	0.1	-
754	401822.99	1387097.74	Картометрический метод	0.1	-
755	401845.79	1387075.53	Картометрический метод	0.1	-
756	401869.51	1387054.97	Картометрический метод	0.1	-
757	401884.8	1387042.78	Картометрический метод	0.1	-
758	401916.62	1387017.48	Картометрический метод	0.1	-
759	401936.7	1387000.79	Картометрический метод	0.1	-
760	401953.48	1386989.26	Картометрический метод	0.1	-
761	401958.28	1386987.21	Картометрический метод	0.1	-
762	401955.13	1386984.69	Картометрический метод	0.1	-
763	401953.69	1386982.68	Картометрический метод	0.1	-
764	401949.38	1386976.7	Картометрический метод	0.1	-
765	401942.88	1386968.52	Картометрический метод	0.1	-
766	401941.08	1386971.03	Картометрический метод	0.1	-
767	401936.63	1386972.91	Картометрический метод	0.1	-
768	401931.88	1386971.13	Картометрический метод	0.1	-
769	401925.75	1386967.87	Картометрический метод	0.1	-
770	401918.52	1386960.45	Картометрический метод	0.1	-
771	401912.28	1386953.03	Картометрический метод	0.1	-
772	401911.49	1386948.58	Картометрический метод	0.1	-
773	401912.59	1386942.94	Картометрический метод	0.1	-
774	401915.5	1386937.7	Картометрический метод	0.1	-
775	401911.49	1386933.53	Картометрический метод	0.1	-
776	401897.13	1386924.93	Картометрический метод	0.1	-
777	401877.17	1386915.92	Картометрический метод	0.1	-
778	401853.3	1386909.26	Картометрический метод	0.1	-
779	401832.75	1386904.36	Картометрический метод	0.1	-
780	401814.8	1386898.38	Картометрический метод	0.1	-
781	401797.49	1386892.54	Картометрический метод	0.1	-
782	401771.61	1386877.31	Картометрический метод	0.1	-
783	401741.14	1386857.2	Картометрический метод	0.1	-
784	401718.97	1386839.04	Картометрический метод	0.1	-
785	401707.01	1386827.91	Картометрический метод	0.1	-
786	401705.56	1386824.84	Картометрический метод	0.1	-
787	401699.85	1386812.8	Картометрический метод	0.1	-
788	401689.85	1386793.59	Картометрический метод	0.1	-
789	401681.5	1386780.87	Картометрический метод	0.1	-
790	401674.47	1386765.58	Картометрический метод	0.1	-
791	401666.56	1386746.86	Картометрический метод	0.1	-
792	401659.92	1386734.16	Картометрический метод	0.1	-
793	401652.87	1386721.88	Картометрический метод	0.1	-
794	401650.73	1386715.43	Картометрический метод	0.1	-
795	401649.47	1386707.48	Картометрический метод	0.1	-
796	401649.06	1386692.37	Картометрический метод	0.1	-
797	401646.51	1386669.56	Картометрический метод	0.1	-
798	401644.34	1386651.05	Картометрический метод	0.1	-
799	401640.82	1386630.88	Картометрический метод	0.1	-
800	401631.95	1386597.21	Картометрический метод	0.1	-
801	401618.71	1386550.77	Картометрический метод	0.1	-
802	401596.79	1386478.94	Картометрический метод	0.1	-
803	401584.7	1386450.6	Картометрический метод	0.1	-
804	401579.34	1386430.39	Картометрический метод	0.1	-
805	401574.35	1386418.13	Картометрический метод	0.1	-
806	401566.43	1386404.81	Картометрический метод	0.1	-
807	401552.92	1386386.78	Картометрический метод	0.1	-
808	401536.44	1386366.8	Картометрический метод	0.1	-
809	401526.85	1386357.6	Картометрический метод	0.1	-
810	401517.57	1386351.29	Картометрический метод	0.1	-
811	401503.3	1386347.34	Картометрический метод	0.1	-
812	401492.36	1386346.59	Картометрический метод	0.1	-
813	401476.71	1386347.94	Картометрический метод	0.1	-
814	401445.72	1386354.03	Картометрический метод	0.1	-
815	401430.53	1386358.28	Картометрический метод	0.1	-
816	401420.62	1386357.83	Картометрический метод	0.1	-
817	401412.03	1386354.4	Картометрический метод	0.1	-
818	401391.59	1386342.58	Картометрический метод	0.1	-
819	401362.94	1386324.08	Картометрический метод	0.1	-
820	401347.52	1386312.32	Картометрический метод	0.1	-
821	401341.57	1386305.11	Картометрический метод	0.1	-
822	401336.58	1386295.96	Картометрический метод	0.1	-
823	401333.25	1386286.97	Картометрический метод	0.1	-
824	401330.19	1386278.7	Картометрический метод	0.1	-
825	401327.08	1386262.65	Картометрический метод	0.1	-
826	401324.21	1386251.19	Картометрический метод	0.1	-
827	401322.47	1386242.48	Картометрический метод	0.1	-
828	401316.53	1386232.57	Картометрический метод	0.1	-
829	401307.09	1386219.07	Картометрический метод	0.1	-
830	401292.08	1386204.84	Картометрический метод	0.1	-
831	401275.71	1386193.84	Картометрический метод	0.1	-
832	401276.7	1386184.84	Картометрический метод	0.1	-
833	401292.69	1386167.75	Картометрический метод	0.1	-
834	401283.93	1386161.55	Картометрический метод	0.1	-
835	401295.92	1386133.26	Картометрический метод	0.1	-
836	401293.6	1386112.58	Картометрический метод	0.1	-
837	401290.07	1386093.09	Картометрический метод	0.1	-
838	401286.37	1386073.74	Картометрический метод	0.1	-
839	401284.17	1386060.73	Картометрический метод	0.1	-
840	401278.56	1386059.83	Картометрический метод	0.1	-
841	401276.95	1386055.28	Картометрический метод	0.1	-
842	401275.12	1386046.61	Картометрический метод	0.1	-
1	401281.87	1386027.9	Картометрический метод	0.1	-
–					
843	399383.11	1385848.93	Картометрический метод	0.1	-
844	399379.7	1385857.09	Картометрический метод	0.1	-
845	399371.55	1385853.66	Картометрический метод	0.1	-
846	399374.96	1385845.5	Картометрический метод	0.1	-
843	399383.11	1385848.93	Картометрический метод	0.1	-
–					
847	401767.79	1387078.94	Картометрический метод	0.1	-

848	401767.76	1387086.7	Картометрический метод	0.1	-
849	401761.97	1387086.63	Картометрический метод	0.1	-
850	401762.02	1387078.86	Картометрический метод	0.1	-
847	401767.79	1387078.94	Картометрический метод	0.1	-
–					
851	400192.1	1387063.31	Картометрический метод	0.1	-
852	400191.81	1387071.08	Картометрический метод	0.1	-
853	400186.19	1387070.87	Картометрический метод	0.1	-
854	400186.46	1387063.12	Картометрический метод	0.1	-
851	400192.1	1387063.31	Картометрический метод	0.1	-
–					
855	400992.37	1387086.3	Картометрический метод	0.1	-
856	400992.25	1387094.01	Картометрический метод	0.1	-
857	400986.61	1387093.93	Картометрический метод	0.1	-
858	400986.73	1387086.25	Картометрический метод	0.1	-
855	400992.37	1387086.3	Картометрический метод	0.1	-
–					
859	401327.82	1387095.29	Картометрический метод	0.1	-
860	401327.6	1387102.96	Картометрический метод	0.1	-
861	401322.01	1387102.89	Картометрический метод	0.1	-
862	401322.23	1387095.2	Картометрический метод	0.1	-
859	401327.82	1387095.29	Картометрический метод	0.1	-
–					
863	399777.26	1387051.62	Картометрический метод	0.1	-
864	399776.97	1387059.23	Картометрический метод	0.1	-
865	399771.35	1387059.04	Картометрический метод	0.1	-
866	399771.65	1387051.44	Картометрический метод	0.1	-
863	399777.26	1387051.62	Картометрический метод	0.1	-
–					
867	400597.46	1387075.01	Картометрический метод	0.1	-
868	400597.16	1387082.55	Картометрический метод	0.1	-
869	400591.55	1387082.34	Картометрический метод	0.1	-
870	400591.85	1387074.82	Картометрический метод	0.1	-
867	400597.46	1387075.01	Картометрический метод	0.1	-
–					
871	398600.18	1387018.16	Картометрический метод	0.1	-
872	398599.76	1387025.35	Картометрический метод	0.1	-
873	398594.15	1387025.09	Картометрический метод	0.1	-
874	398594.57	1387017.89	Картометрический метод	0.1	-
871	398600.18	1387018.16	Картометрический метод	0.1	-
–					
875	398564.4	1385879.38	Картометрический метод	0.1	-
876	398558.37	1385882	Картометрический метод	0.1	-
877	398557.34	1385880.05	Картометрический метод	0.1	-
878	398563.47	1385877.39	Картометрический метод	0.1	-
875	398564.4	1385879.38	Картометрический метод	0.1	-
–					
879	398496.94	1385902.96	Картометрический метод	0.1	-
880	398495.72	1385904.2	Картометрический метод	0.1	-
881	398494.49	1385902.96	Картометрический метод	0.1	-
882	398494.34	1385903.09	Картометрический метод	0.1	-
883	398493.12	1385901.87	Картометрический метод	0.1	-
884	398494.34	1385900.64	Картометрический метод	0.1	-
885	398495.57	1385901.86	Картометрический метод	0.1	-
886	398495.71	1385901.74	Картометрический метод	0.1	-
879	398496.94	1385902.96	Картометрический метод	0.1	-
–					
887	400821.67	1386463.38	Картометрический метод	0.1	-
888	400820.74	1386465.55	Картометрический метод	0.1	-
889	400818.59	1386464.6	Картометрический метод	0.1	-
890	400819.53	1386462.44	Картометрический метод	0.1	-
887	400821.67	1386463.38	Картометрический метод	0.1	-
–					
891	401416.71	1386723.36	Картометрический метод	0.1	-
892	401418.86	1386724.3	Картометрический метод	0.1	-
893	401417.92	1386726.46	Картометрический метод	0.1	-
894	401415.77	1386725.52	Картометрический метод	0.1	-
891	401416.71	1386723.36	Картометрический метод	0.1	-
–					
895	399753.08	1385996.81	Картометрический метод	0.1	-
896	399752.15	1385998.98	Картометрический метод	0.1	-
897	399750	1385998.03	Картометрический метод	0.1	-
898	399750.95	1385995.87	Картометрический метод	0.1	-
895	399753.08	1385996.81	Картометрический метод	0.1	-
–					
899	401569.6	1386789.53	Картометрический метод	0.1	-
900	401571.75	1386790.47	Картометрический метод	0.1	-
901	401570.81	1386792.63	Картометрический метод	0.1	-
902	401568.66	1386791.68	Картометрический метод	0.1	-
899	401569.6	1386789.53	Картометрический метод	0.1	-
–					
903	401212.46	1386633.98	Картометрический метод	0.1	-
904	401211.53	1386636.14	Картометрический метод	0.1	-
905	401209.38	1386635.2	Картометрический метод	0.1	-
906	401210.31	1386633.04	Картометрический метод	0.1	-
903	401212.46	1386633.98	Картометрический метод	0.1	-
–					
907	400252.94	1386215.13	Картометрический метод	0.1	-
908	400252	1386217.29	Картометрический метод	0.1	-
909	400249.86	1386216.35	Картометрический метод	0.1	-
910	400250.8	1386214.19	Картометрический метод	0.1	-
907	400252.94	1386215.13	Картометрический метод	0.1	-
–					
911	400616.61	1386373.95	Картометрический метод	0.1	-
912	400615.67	1386376.11	Картометрический метод	0.1	-
913	400613.52	1386375.16	Картометрический метод	0.1	-
914	400614.46	1386373.02	Картометрический метод	0.1	-
911	400616.61	1386373.95	Картометрический метод	0.1	-
–					
915	399228.43	1385785.29	Картометрический метод	0.1	-
916	399227.48	1385787.44	Картометрический метод	0.1	-
917	399225.34	1385786.5	Картометрический метод	0.1	-
918	399226.28	1385784.35	Картометрический метод	0.1	-
915	399228.43	1385785.29	Картометрический метод	0.1	-

Продолжение на стр. 32

Продолжение. Начало на стр. 1-31.

ОФИЦИАЛЬНОЕ ОПУБЛИКОВАНИЕ

–					
919	399072.95	1385717.34	Картометрический метод	0.1	-
920	399071.99	1385719.49	Картометрический метод	0.1	-
921	399069.86	1385718.56	Картометрический метод	0.1	-
922	399070.8	1385716.4	Картометрический метод	0.1	-
919	399072.95	1385717.34	Картометрический метод	0.1	-
–					
923	401904.71	1386934.92	Картометрический метод	0.1	-
924	401906.85	1386935.86	Картометрический метод	0.1	-
925	401905.93	1386938.01	Картометрический метод	0.1	-
926	401903.77	1386937.07	Картометрический метод	0.1	-
923	401904.71	1386934.92	Картометрический метод	0.1	-
–					
927	400397	1386277.93	Картометрический метод	0.1	-
928	400396.07	1386280.09	Картометрический метод	0.1	-
929	400393.92	1386279.14	Картометрический метод	0.1	-
930	400394.85	1386277	Картометрический метод	0.1	-
927	400397	1386277.93	Картометрический метод	0.1	-
–					
931	399943.97	1386080.09	Картометрический метод	0.1	-
932	399943.03	1386082.25	Картометрический метод	0.1	-
933	399940.89	1386081.3	Картометрический метод	0.1	-
934	399941.82	1386079.16	Картометрический метод	0.1	-
931	399943.97	1386080.09	Картометрический метод	0.1	-
–					
935	401046.23	1386561.67	Картометрический метод	0.1	-
936	401045.3	1386563.83	Картометрический метод	0.1	-
937	401043.15	1386562.88	Картометрический метод	0.1	-
938	401044.09	1386560.74	Картометрический метод	0.1	-
935	401046.23	1386561.67	Картометрический метод	0.1	-
–					
939	400092.53	1386145.12	Картометрический метод	0.1	-
940	400091.59	1386147.28	Картометрический метод	0.1	-
941	400089.46	1386146.33	Картометрический метод	0.1	-
942	400090.38	1386144.18	Картометрический метод	0.1	-
939	400092.53	1386145.12	Картометрический метод	0.1	-
–					
943	399570.95	1385917.16	Картометрический метод	0.1	-
944	399570.2	1385919.37	Картометрический метод	0.1	-
945	399567.97	1385918.62	Картометрический метод	0.1	-
946	399568.73	1385916.41	Картометрический метод	0.1	-
943	399570.95	1385917.16	Картометрический метод	0.1	-
–					
947	398920.09	1385650.86	Картометрический метод	0.1	-
948	398919.13	1385653	Картометрический метод	0.1	-
949	398917.01	1385652.06	Картометрический метод	0.1	-
950	398917.95	1385649.92	Картометрический метод	0.1	-
947	398920.09	1385650.86	Картометрический метод	0.1	-
–					
951	401756.05	1386870.37	Картометрический метод	0.1	-
952	401758.18	1386871.29	Картометрический метод	0.1	-
953	401757.25	1386873.45	Картометрический метод	0.1	-
954	401755.11	1386872.5	Картометрический метод	0.1	-
951	401756.05	1386870.37	Картометрический метод	0.1	-
–					
955	398489.62	1385905.38	Картометрический метод	0.1	-
956	398488.38	1385906.6	Картометрический метод	0.1	-
957	398487.16	1385905.38	Картометрический метод	0.1	-
958	398488.38	1385904.16	Картометрический метод	0.1	-
955	398489.62	1385905.38	Картометрический метод	0.1	-

3. Сведения о характерных точках части (частей) границы объекта

Обозначение характерных точек части границы	Координаты, м		Метод определения координат характерной точки	Средняя квадратическая погрешность положения характерной точки (Mt), м	Описание обозначения точки на местности (при наличии)
	X	Y			
Часть N -					
			-	-	-

Раздел 3

Сведения о местоположении измененных (уточненных) границ объекта [8]							
1.Система координат –							
2. Сведения о характерных точках границ объекта							
Обозначение характерных точек границ	Существующие координаты, м		Измененные (уточненные) координаты, м		Метод определения координат характерной точки	Средняя квадратическая погрешность положения характерной точки (Mt), м	Описание обозначения точки на местности (при наличии)
	X	Y	X	Y			
					-	-	-
3. Сведения о характерных точках части (частей) границы объекта							
Обозначение характерных точек границ	Существующие координаты, м		Измененные (уточненные) координаты, м		Метод определения координат характерной точки	Средняя квадратическая погрешность положения характерной точки (Mt), м	Описание обозначения точки на местности (при наличии)
	X	Y	X	Y			
Часть N -							
					-	-	-

Раздел 4

План границ объекта[1]

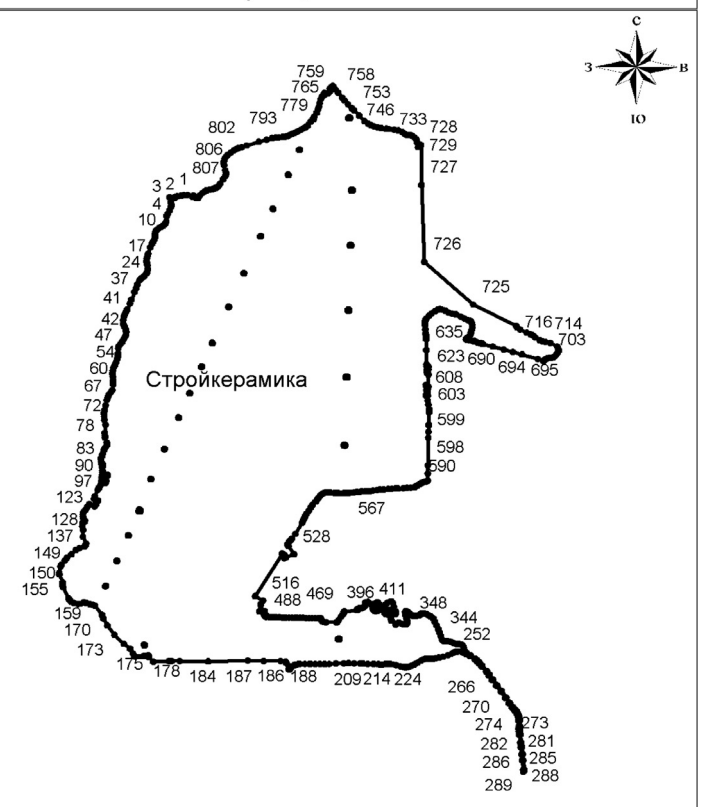

Масштаб 1:27000

Используемые условные знаки и обозначения:

Граница населенного пункта

• Поворотная точка

13 Подпись точки

Установленные границы административно-территориальных образований отсутствуют.
Границы природных объектов и (или) объектов искусственного происхождения не установлены.

Подпись _____ Дата «___» _____ 20___ г.

Место для оттиска печати лица, составившего описание местоположения границ объекта

[1] Графическое описание местоположения границ населенных пунктов, территориальных зон, особо охраняемых природных территорий и зон с особыми условиями использования территории (далее - Описание местоположения границ) составляется по результатам работ по определению координат характерных точек границ населенных пунктов, территориальных зон, особо охраняемых природных территорий и зон с особыми условиями использования территории либо части (частей) таких границ.

Описание местоположения границ составляется с использованием сведений Единого государственного реестра недвижимости, Единой электронной картографической основы, картографического материала, материалов дистанционного зондирования (далее - картографическая основа), а также по данным измерений, полученных на местности.

[2] В строке «Местоположение объекта» раздела «Сведения об объекте» приводится описание расположения объекта с указанием наименования субъекта Российской Федерации, муниципального образования, населенного пункта.

[3] В строке «Площадь объекта +/- величина погрешности определения площади (Р +/- Дельта Р)» раздела «Сведения об объекте» указываются площадь объекта и предельно допустимая погрешность определения такой площади, если определение площади объекта предусмотрено соответствующим договором подряда, заключаемым между заказчиком и исполнителем работ по определению местоположения объекта.

Площадь объекта указывается в квадратных метрах с округлением до 1 кв. метра.

[4] В строке «Иные характеристики объекта» раздела «Сведения об объекте» указываются иные характеристики объекта (при необходимости).

[5] В разделе «Сведения о местоположении границ объекта» указываются:

система координат, используемая для ведения Единого государственного реестра недвижимости, в том числе номера соответствующих зон картографической проекции;

сведения о характерных точках границ объекта;

сведения о характерных точках части (частей) границы объекта.

Для обозначения характерных точек границ объекта используются арабские цифры. Для всех характерных точек границ объекта работ либо частей таких границ применяется сквозная нумерация.

Список характерных точек границ объекта в реквизитах «Сведения о характерных точках границ объекта» и «Сведения о характерных точках части (частей) границы объекта» должен завершаться номером начальной точки в случае, если такие границы представлены в виде замкнутого контура.

Реквизит «Сведения о характерных точках части (частей) границы объекта» заполняется в случае подготовки описания местоположения части (частей) границы объекта и (или) местоположения границ частей объекта, если законодательством Российской Федерации допускается описание местоположения границы в виде отдельных ее участков или описание границ частей объекта, в том числе в отношении территорий (подзон). В этом случае реквизит «Сведения о характерных точках границ объекта» не заполняется.

В реквизите «Сведения о характерных точках части (частей) границы объекта» границы частей объектов представляются в виде замкнутого контура.

Значения координат характерных точек границ объекта приводятся в метрах с округлением до 0,01 метра в указанной системе координат.

[6] В зависимости от примененных при выполнении работ методов определения координат характерных точек границ объекта в графе «Метод определения координат характерной точки» реквизита «Сведения о характерных точках границ объекта» указываются:

геодезический метод (метод триангуляции, полигонометрии, трилатерации, метод прямых, обратных или комбинированных засечек и иные геодезические методы);

метод спутниковых геодезических измерений (определений);

фотограмметрический метод;

картометрический метод.

[7] Графа «Описание обозначения точки на местности (при наличии)» реквизита «Сведения о характерных точках границ объекта» заполняется в случае, если характерная точка обозначена на местности специальным информационным знаком. В остальных случаях в графе проставляется прочерк.

[8] Требования к заполнению раздела «Сведения о местоположении измененных (уточненных) границ объекта» аналогичны требованиям к заполнению раздела «Сведения о местоположении границ объекта».

Раздел «Сведения о местоположении измененных (уточненных) границ объекта» заполняется в случае, если сведения о местоположении изменяемых (уточняемых) границ объекта были внесены в Единый государственный реестр недвижимости.

[9] План границ объекта оформляется в масштабе, обеспечивающем читаемость местоположения границ объекта, с отображением характерных точек границ объекта, читаемых в таком масштабе.

План границ объекта оформляется в виде, совмещенном с картографической основой.

На плане границ объекта отображаются:

границы объекта (читаемые в выбранном масштабе характерные точки и части границ);

установленные границы административно-территориальных образований;

границы природных объектов и (или) объектов искусственного происхождения (если местоположение отдельных частей границ объекта определено через местоположение указанных объектов);

необходимые обозначения;

используемые условные знаки;

выбранный масштаб.

Мой ПОСЕЛОК
ГАЗЕТА ГОРОДСКОГО ПОСЕЛЕНИЯ СМЫШЛЯЕВКА
СМЫШЛЯЕВКА СТРОЙКЕРАМИКА СПУТНИК ЭНЕРГЕТИК

Учредитель и издатель:
Муниципальное унитарное предприятие «Редакция газеты «Мой поселок» городского поселения Смышляевка муниципального района Волжский Самарской области

Адрес учредителя и издателя: 443548, РФ, Самарская область, Волжский р-н пгт. Смышляевка, ул. Пионерская, д. 2а.

Газета зарегистрирована в Управлении Федеральной службы по надзору в сфере связи, информационных технологий и массовых коммуникаций по Самарской области 25.08.2009.
Регистрационный номер ПИ N ТУ 63-00127
Распространяется бесплатно

МУП «Редакция газеты «Мой поселок»

Главный редактор Валерий Вадимович ХОМУТОВ

Адрес редакции:
443548, РФ, Самарская область, Волжский р-н пгт. Смышляевка, ул. Октябрьская, д. 2Б.
Тел. 8(846)997-90-10
e-mail: gazeta.mp@yandex.ru
Тел. приемной главы администрации 8(846)999-29-86

Выходит еженедельно
Тираж 500 экземпляров
Номер подписан в печать 02.03.2020 в 10.00 (по графику - в 10.00)
Отпечатано в ОАО «Типография «Солдат Отечества»
443069, РФ, г. Самара, ул. Авроры, 112б. Заказ N
12+